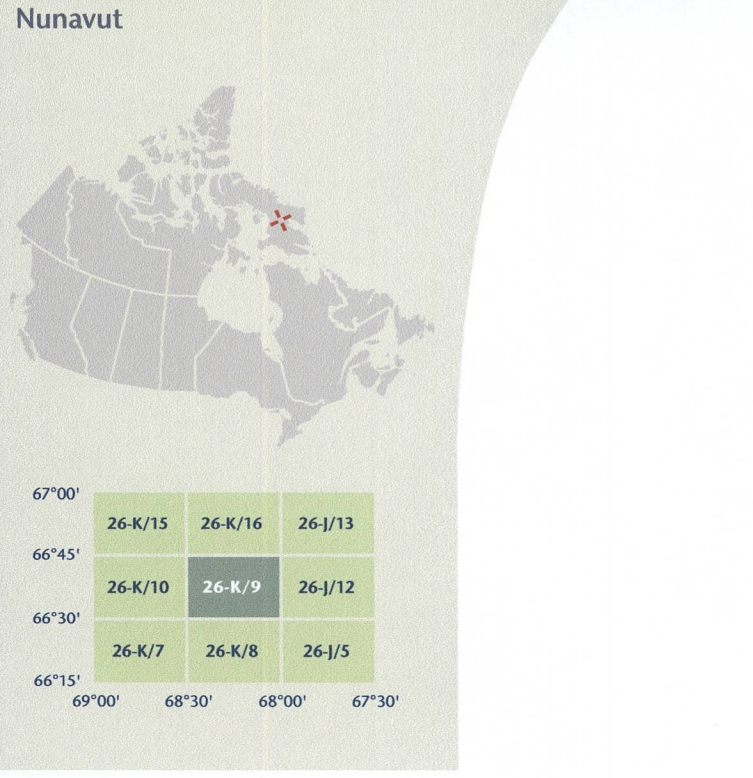
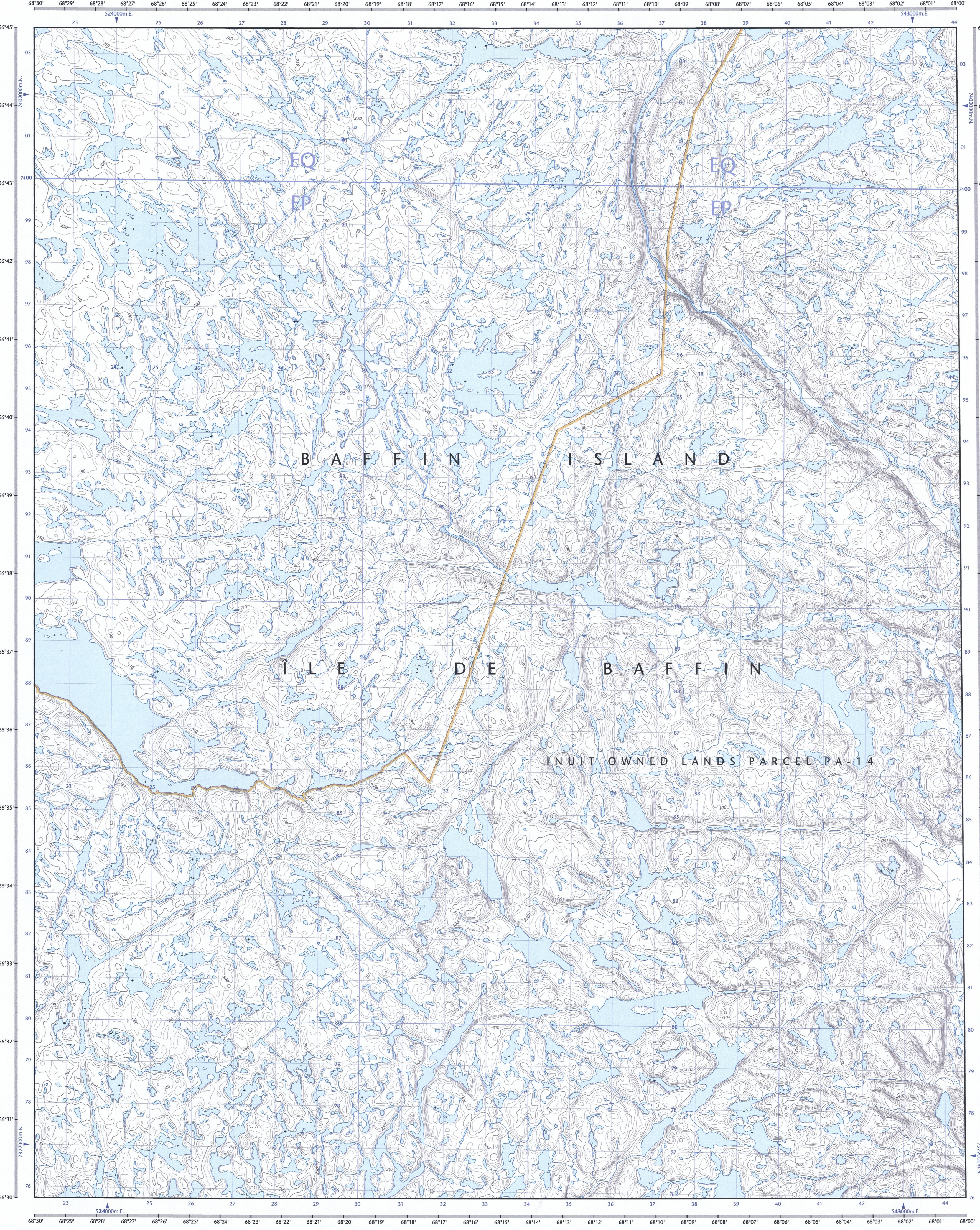


- Road: hard surface, more than 2 lanes; service centre
Route: revêtement dur, plus de 2 voies; centre de service
- Road: hard surface, 2 lanes, less than 2 lanes snowplowed
Route: revêtement dur, 2 voies; moins de 2 voies; pavalanche
- Road: loose or stabilized surface, street, conduit bridge
Route: de gravier, aggloméré, boîte saison, 2 voies ou plus; moins de 2 voies
- Road: loose or stabilized surface, all season, 2 lanes or more; less than 2 lanes
Route: de gravier, aggloméré, boîte saison, 2 voies ou plus; moins de 2 voies
- Road: loose surface, dry weather, vehicle track or winter road; trail, portage
Route: de gravier, temps sec; chemin de terre ou d'hiver; sentier; portage
- Highway interchange; highway route number; built-up area
Échangeur routier; numéro de route; agglomération
- Railway, single track; railway station; trestle; multiple tracks; turntable
Chemin de fer, voie unique; gare; chevalet; voies multiples; plaque tournante
- Railway, abandoned; railway yard
Chemin de fer, abandonné; gare de triage
- Rapid transit; rail; road; footbridge
Transport rapide; voie ferrée; passerelle
- Causeway; covered bridge; tunnel; bridge; movable bridge
Chaussée; pont couvert; tunnel; pont; pont mobile
- Boundary: international
Limite: internationale
- Boundary: provincial or territorial
Limite: provinciale ou territoriale
- Boundary: unpopulated area
Limite: provinciale ou territoriale non peuplée; surface délimitée
- Boundary: administrative; recreational
Limite: administrative; récréative
- Boundary: geographic; unsurveyed geographic
Limite: géographique; géographique non arpentée
- Fort, wall, fence
Fort, mur; clôture
- Power transmission line; multiple lines; submarine cable
Ligne de transport d'énergie; lignes multiples; câble sous-marin
- Pipeline: oil; natural gas
Pipeline: pétrole; gaz naturel
- Pipeline: multi-use; control valve; multiple lines
Pipeline: utilisation multiple; vane de contrôle; lignes multiples
- Pipeline underground: oil; natural gas; multi-use
Pipeline souterrain: pétrole; gaz naturel; utilisation multiple
- Mine: pit sand, gravel, clay, quarry
Mine: sable; gravier; galets; carrière
- Airport or airfield, official; nonofficial; heliport
Aéroport ou terrain d'atterrissage: officiel; non officiel; hélicoptère
- Chimney: industrial; flue stack; burner; height; lumberyard
Cheminée: industrielle; fumée; brûleur; hauteur; parc à bois débité
- Tank: water tank; radar antenna; radio telescope
Citernes: citerne d'eau; antenne radar; radiotélescope
- Silo; grain elevator; clearance tower
Silo; élévateur à grains; tour de dégagement
- Electric facility: oil or natural gas facility; wind-operated device
Installation électrique; installation pétrolière ou gazière; éolienne
- Tower: communication; fire; control
Tour: communication; incendie; contrôle
- Domestic waste: liquid waste; industrial solid deposit
Déchet domestique; déchet liquide; dépôt de solide industriel
- Lookout; historic site; mine; zoo
Belvédère; lieu historique; mine; zoo
- Golf course; campground; ski area; sports field
Terrain de golf; terrain de camping; station de ski; centre sportif
- Aerial cableway; ski lift; sports track; arena
Télécabine; remontée-pente; piste de course; arène
- Building: unidentified buildings; religious; educational; cabin
Bâtiment: bâtiments non identifiés; religieux; d'enseignement; cabine
- Hospital; medical centre; senior citizens home; lodging
Hôpital; centre médical; résidence pour personnes âgées; gîte
- City hall; municipal hall; community centre
Hôtel de ville; salle municipale; centre communautaire
- Customs post; ranger or warden station; cemetery
Poste de douane; poste de garde forestier ou poste de garde de parc; cimetière
- Court house; correctional institute
Palais de justice; établissement correctionnel
- Fire station; police station; armoury
Caserne de pompiers; poste de police; manège militaire
- Washbody or berthing; watercourse disappearing stream
Plan d'eau ou littoral; cours d'eau; cours d'eau disparaisant
- Navigation light; ferry route; navigation beacon
Feu de navigation; traversée; bouée de navigation
- Coast Guard station; seaplane anchorage; marina
Station de la garde côtière; mouillage d'hydravion; marina
- Fish ladder; dam; small; large; carrying road
Échelle à poissons; barrage: petit; grand; portant une route
- Dyke or seawall; wharf; breakwater
Dighe ou mur de protection; quai; brise-lames
- Boat ramp; pier or dock
Rampe de mise à l'eau; jetée
- Drydock; slip; crib or abandoned bridge pier; cut
Cale sèche; cale; caisson ou pier de pont abandonné; gut
- Conduit; lock; spring
Conduite; écluse; source
- Reservoir; underground reservoir; fish pound
Réservoir; réservoir souterrain; viviers dans l'eau
- Dry river bed; sand in water; freshwater flow; intermittent lake, slough
Lit de rivière à sec; sable dans l'eau; écoulement intermittent; lac, tourbière
- Rapids; falls
Rapid; chute
- Rocky ledge; rocky reef; rocks in water; exposed algal reef
Banc rocheux; récif; rochers dans l'eau; épave émerge
- Moraine; glacial debris; permanent snow and ice
Moraine; débris glaciaires; neige et glace permanentes
- Wetlands: marsh; muskeg; swamp; marsh in water; string bog
Terres humides: marais; muskeg; marécage; marais dans l'eau; tourbière réticulée
- Tundra pond; tundra polygon; peat bog
Fangou de tourbière; polygone de tourbière; tourbière à palud
- Sand; eker; pingo; wooded area
Sable; éker; pingo; région boisée
- Contour: index; intermediate; approximate
Courbe de niveau: maillères; intermédiaires; approximative
- Depression contour; spot elevation; cave
Courbe de creux; point coté; caverne



Produced on December 14, 2010, by the Centre for Topographic Information, Natural Resources Canada.
Établi le 14 décembre 2010, par le Centre d'information topographique, Ressources naturelles Canada.
The paper copy of this map meets the print quality standards of Natural Resources Canada when it bears a Certified Map Printer Geographic label.
La copie papier de cette carte respecte les normes de qualité d'impression de Ressources naturelles Canada quand elle porte l'étiquette holographique de l'imprimeur de cartes agréé.

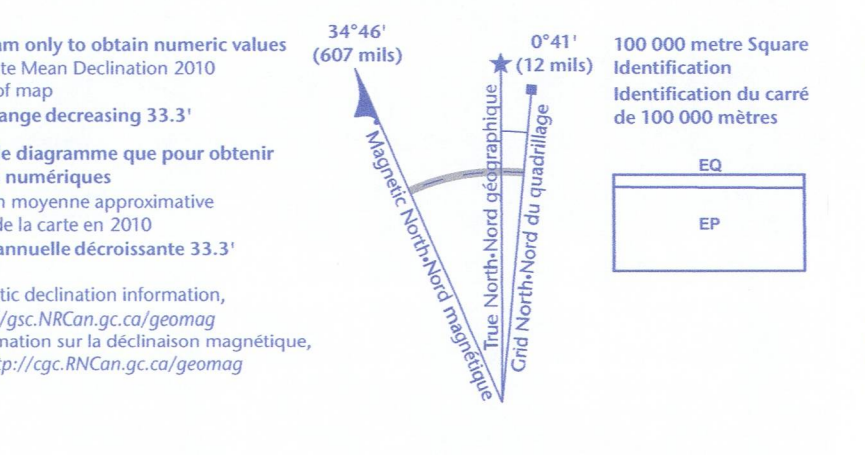
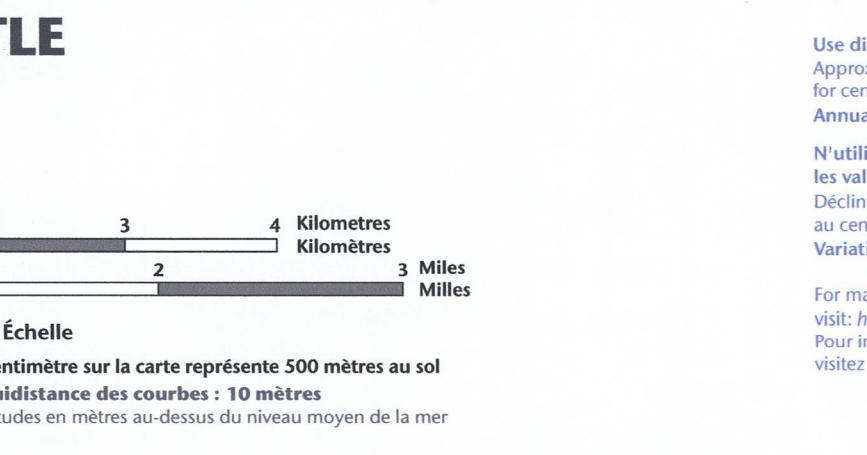
Map content validity dates
• Road network, Absent
• Hydrographic network, 1956 - 2008
• Vegetation, Absent
• Buildings, Absent
• Boundaries, 2010
• Toponymy, 2010

Dates de validité du contenu de la carte
• Réseau routier, Absent
• Réseau hydrographique, 1956 - 2008
• Végétation, Absent
• Bâtiements, Absent
• Limites, 2010
• Toponymie, 2010

NO TITLE Nunavut

1 centimetre on the map represents 500 metres on the ground
Contour Interval: 10 metres
Élévation in metres above Mean Sea Level

1 centimètre sur la carte représente 500 mètres au sol
Équidistance des courbes : 10 mètres
Altitudes en mètres au-dessus du niveau moyen de la mer



67°00'	26-K/15	26-K/16	26-K/13
66°45'	26-K/10	26-K/9	26-K/12
66°30'	26-K/7	26-K/8	26-K/5
66°15'	67°00'	68°30'	67°30'