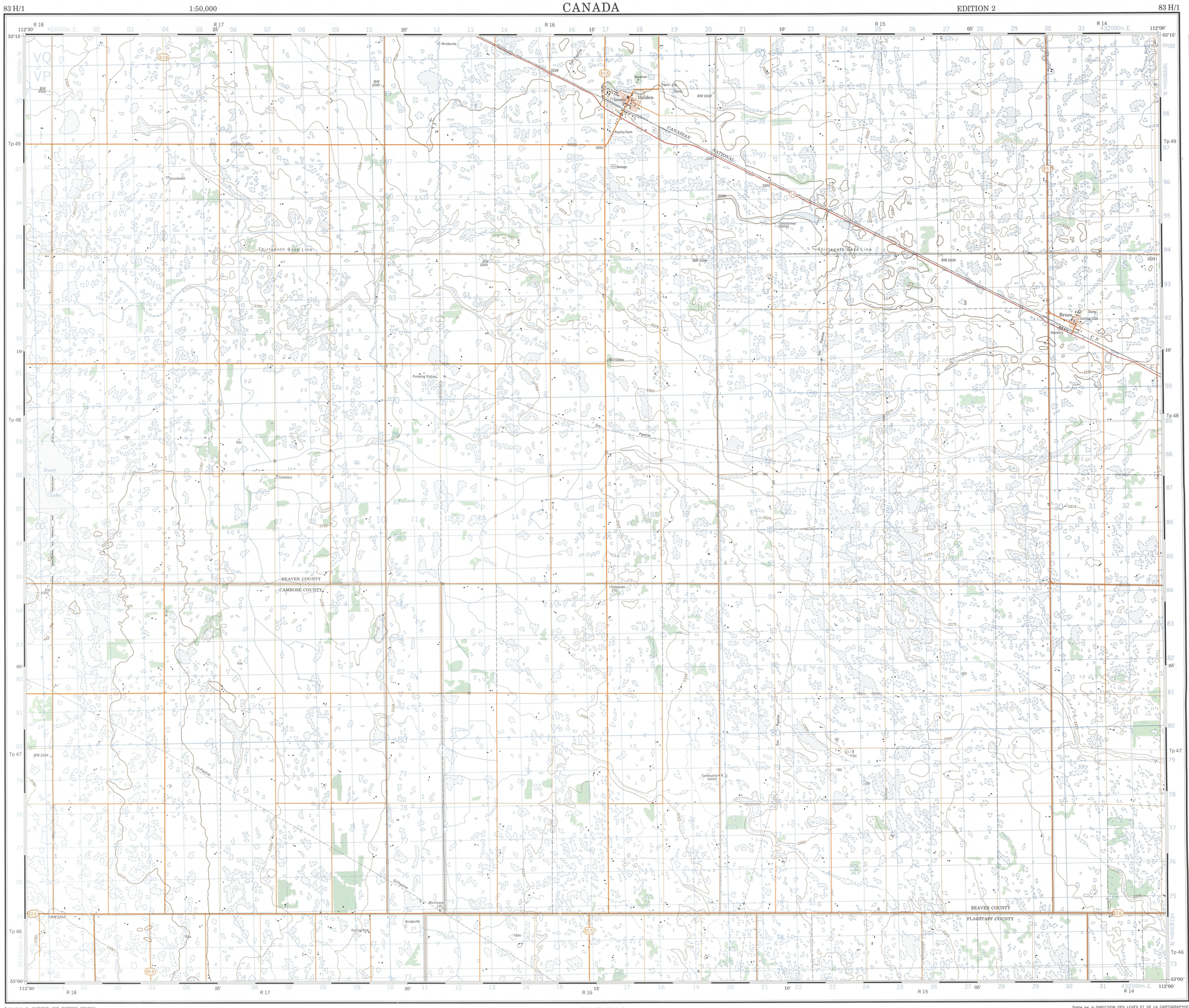


Military users, refer to this map as: Référence de cette carte pour usage militaire:

| | | |
|---|---|---|
| SERIES | A 741 | SÉRIE |
| MAP | 83 H/1 | CARTE |
| EDITION 2 MCE | | Édition |

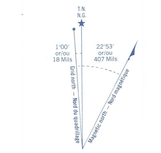


Use diagram only to obtain numerical values
APPROXIMATE MEAN DECLINATION 1974
FOR CENTRE OF MAP
Annual change decreasing 2.7'

N'utiliser le diagramme que pour obtenir les valeurs numériques
DÉCLINAISON MOYENNE APPROXIMATIVE
AU CENTRE DE LA CARTE EN 1974
Variation annuelle décroissante 2.7'

ONE THOUSAND METRE
UNIVERSAL TRANSVERSE MERCATOR GRID
ZONE 12
QUADRILLAGE DE MILLE MÈTRES
TRANSVERSE UNIVERSEL DE MERCATOR

| GRID ZONE DESIGNATION: DÉSIGNATION DE LA ZONE DU QUADRILLAGE: | 100,000 M. SQUARE IDENTIFICATION: IDENTIFICATION DU CARRÉ DE 100,000 M. |
|---|---|
| 12U | UPQ UQP UQQ 59 4 |

EXAMPLE OF METHOD USED
TO GIVE A REFERENCE TO NEAREST 100 METRES
EXEMPLE DE LA MÉTHODE EMPLOYÉE
POUR FIXER DES REPÈRES À 100 MÈTRES PRÈS




| | | |
|---|---|---|
| REFERENCE POINT: POINT DE REPÈRE | CHURCH - ÉGLISE | (as above) (ci-dessus) |
| EASTING: Read number on grid line immediately to left of point. LONGITUDE EST: Noter le chiffre de la ligne du quadrillage immédiatement à gauche du repère: | | 97 |
| Estimate tenths of a square from this line eastward to point: Estimer le nombre de dixièmes du carré entre cette ligne et le repère en direction est: | | 5 975 |
| NORTHING: Read number on grid line immediately below point. LATITUDE NORD: Noter le chiffre de la ligne du quadrillage immédiatement en-dessous du repère: | | 98 |
| Estimate tenths of a square from this line northward to point. Estimer le nombre de dixièmes du carré entre cette ligne et le repère en direction nord: | | 4 984 |
| GRID REFERENCE: RÉFÉRENCE AU QUADRILLAGE: | | 975984 |

Nearest similar grid reference 100,000 metres (about 63 miles)
La prochaine référence similaire est à 100,000 mètres (environ 63 milles)

TABLEAU D'ASSEMBLAGE DU SYSTÈME NATIONAL DE RÉFÉRENCE CARTOGRAPHIQUE

| | | |
|---|---|---|
| 83 H/7 | 83 H/8 | 73 E/5 |
| 83 H/2 | 83 H/1 | 73 E/4 |
| 83 A/15 | 83 A/16 | 73 D/13 |

INDEX TO ADJOINING MAPS OF
THE NATIONAL TOPOGRAPHIC SYSTEM

SUPERSEDED EDITION

HOLDEN
83 H/1
EDITION 2

Produced by the SURVEYS AND MAPPING BRANCH, DEPARTMENT OF ENERGY, MINES AND RESOURCES. Updated from aerial photographs taken in 1970. Culture check 1973. Printed 1976.

Copies may be obtained from the Canada Map Office, Department of Energy, Mines and Resources, Ottawa, or your nearest map dealer.

© Canada Copyrights Reserved 1976

| Roads: | Routes: | dual highway / chaussées séparées 2 lanes / 2 voies | more than 2 lanes / plus de 2 voies |
|---|---|---|---|
| hard surface, all weather | pavée, toute saison | | |
| hard surface, all weather | pavée, toute saison | 2 lanes / 2 voies | less than 2 lanes / moins de 2 voies |
| loose or stabilized surface, all weather | gravier aggloméré, toute saison | 2 lanes or more / 2 voies ou plus | less than 2 lanes / moins de 2 voies |
| loose surface, dry weather and unclassified streets | de gravier, temps sec et rues hors classe | | |
| cart track | de terre | | |
| trail, cut line or portage | sentier, percée ou portage | | |

FOR COMPLETE REFERENCE SEE REVERSE SIDE POUR UNE LISTE COMPLÈTE DES SIGNES, VOIR AU VERSO

# HOLDEN
## ALBERTA
WEST OF FOURTH MERIDIAN - OUEST DU QUATRIÈME MÉRIDIEN

Scale 1:50,000 Échelle

Milles 1 0 1 2 3 Milles
Metres 1000 0 1000 2000 3000 4000 Mètres
Yards 1000 0 1000 2000 3000 4000 Verges

CONTOUR INTERVAL 25 FEET
Elevations in feet above Mean Sea Level
North American Datum 1927
Transverse Mercator Projection

ÉQUIDISTANCE DES COURBES 25 PIEDS
Élévations en pieds au-dessus du niveau moyen de la mer
Système de référence géodésique nord-américain, 1927
Projection transverse de Mercator

Établie par la DIRECTION DES LEVÉS ET DE LA CARTOGRAPHIE, MINISTÈRE DE L'ÉNERGIE, DES MINES ET DES RESSOURCES. Mise à jour à l'aide de photographies aériennes prises en 1970. Vérification des ouvrages en 1973. Imprimée en 1976.

Ces cartes sont en vente au Bureau des Cartes de Canada, ministère de l'Énergie, des Mines et des Ressources, Ottawa, ou chez le vendeur le plus près.

© Canada 1976, tous droits réservés