




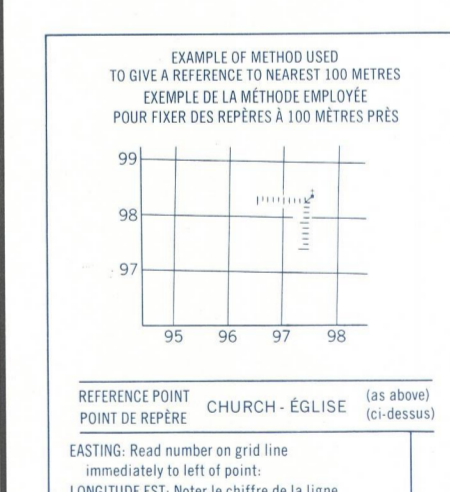
Military users, refer to this map as: **SÉRIE A 721 SÉRIE MAP 92 F/11 CARTÉ**  
 Références de cette carte pour usage militaire: **ÉDITION 3 MCE ÉDITION**



**ONE THOUSAND METRE**  
 UNIVERSAL TRANSVERSE MERCATOR GRID  
**ZONE 10**  
**QUADRILLAGE DE MILLE MÈTRES**  
 TRANSVERSE UNIVERSEL DE MÉRIDIEN



**EXAMPLE OF METHOD USED TO OBTAIN REFERENCE TO SQUARES**  
 EXEMPLE DE LA MÉTHODE EMPLOYÉE POUR OBTENIR DES RÉFÉRENCES À 100 MÈTRES PARÉS



Nearest datum grid reference: 100,000 metres above 83 metres  
 La référence la plus proche est à 83 mètres au-dessus d'un datum de 100 000 mètres

**TABLEAU D'ASSEMBLAGE DU SYSTÈME NATIONAL DE RÉFÉRENCE CARTOGRAPHIQUE**


|         |         |         |
|---------|---------|---------|
| 92 F/13 | 92 F/14 | 92 F/15 |
| 92 F/12 | 92 F/11 | 92 F/10 |
| 92 F/5  | 92 F/6  | 92 F/7  |

INDEX TO ADJOINING MAPS OF THE NATIONAL TOPOGRAPHIC SYSTEM

Revised and controlled by the SURVEYS AND MAPPING BRANCH, DEPARTMENT OF LANDS, FORESTS AND WATER RESOURCES, BRITISH COLUMBIA. Produced by the SURVEYS AND MAPPING BRANCH, DEPARTMENT OF ENERGY, MINES AND RESOURCES. Updated from aerial photographs taken in 1972. Contour interval 100 feet. Information current as of 1974.  
 Copies may be obtained from the Canada Map Office, Department of Energy, Mines and Resources, Ottawa, at your nearest map dealer.  
 © Canada Copyright Reserved 1974

**Roads:**  
 hard surface, all weather ..... pavé, toute saison  
 hard surface, all weather ..... pavé, toute saison  
 loose or stabilized surface, all weather ..... gravier aggloméré, toute saison  
 loose surface, dry weather and unclassified streets ..... de gravier, temps sec et routes non classées  
 cart track ..... de terre  
 trail, cut line or portage ..... sentier, percée ou portage

**Routes:**  
 2 (1 way) ..... 2 (sens unique)  
 2 (2 way) ..... 2 (sens double)  
 3 (1 way) ..... 3 (sens unique)  
 3 (2 way) ..... 3 (sens double)  
 4 (1 way) ..... 4 (sens unique)  
 4 (2 way) ..... 4 (sens double)  
 5 (1 way) ..... 5 (sens unique)  
 5 (2 way) ..... 5 (sens double)



**CONTOUR INTERVAL 100 FEET**  
 Elevations in Feet above Mean Sea Level  
 North American Datum 1927  
 Transverse Mercator Projection

**ÉLOUVEAUX DES COURBES 100 PIEDS**  
 Élévations en pieds au-dessus du niveau moyen de la mer  
 Système de référence géodésique nord-américain, 1927  
 Projection transverse de Mercator

Scale and contour by the DIRECTION DES LÈVES ET DE LA CARTOGRAPHIE, MINISTÈRE DES TERRES, DES FORÊTS ET DES RESSOURCES, HYDROGRAPHIE, COLONISATION, BRITANNIQUE, ÉNERGIE ET MINÉRAUX, DES LÈVES ET DE LA CARTOGRAPHIE, MINISTÈRE DE L'ÉNERGIE, DES MINES ET DES RESSOURCES. Mise à jour à l'aide de photographies aériennes prises en 1972. Vérification des ouvrages en 1974. Mesurements à jour en 1974.  
 Ces cartes sont en vente au Bureau des Cartes du Canada, Ministère des Terres, des Forêts et des Ressources, Ottawa, ou chez le vendeur le plus près.  
 © Canada 1974, tous droits réservés

**FORBIDDEN PLATEAU**  
 92 F/11  
 EDITION 3  
**SUPERSEDED EDITION**