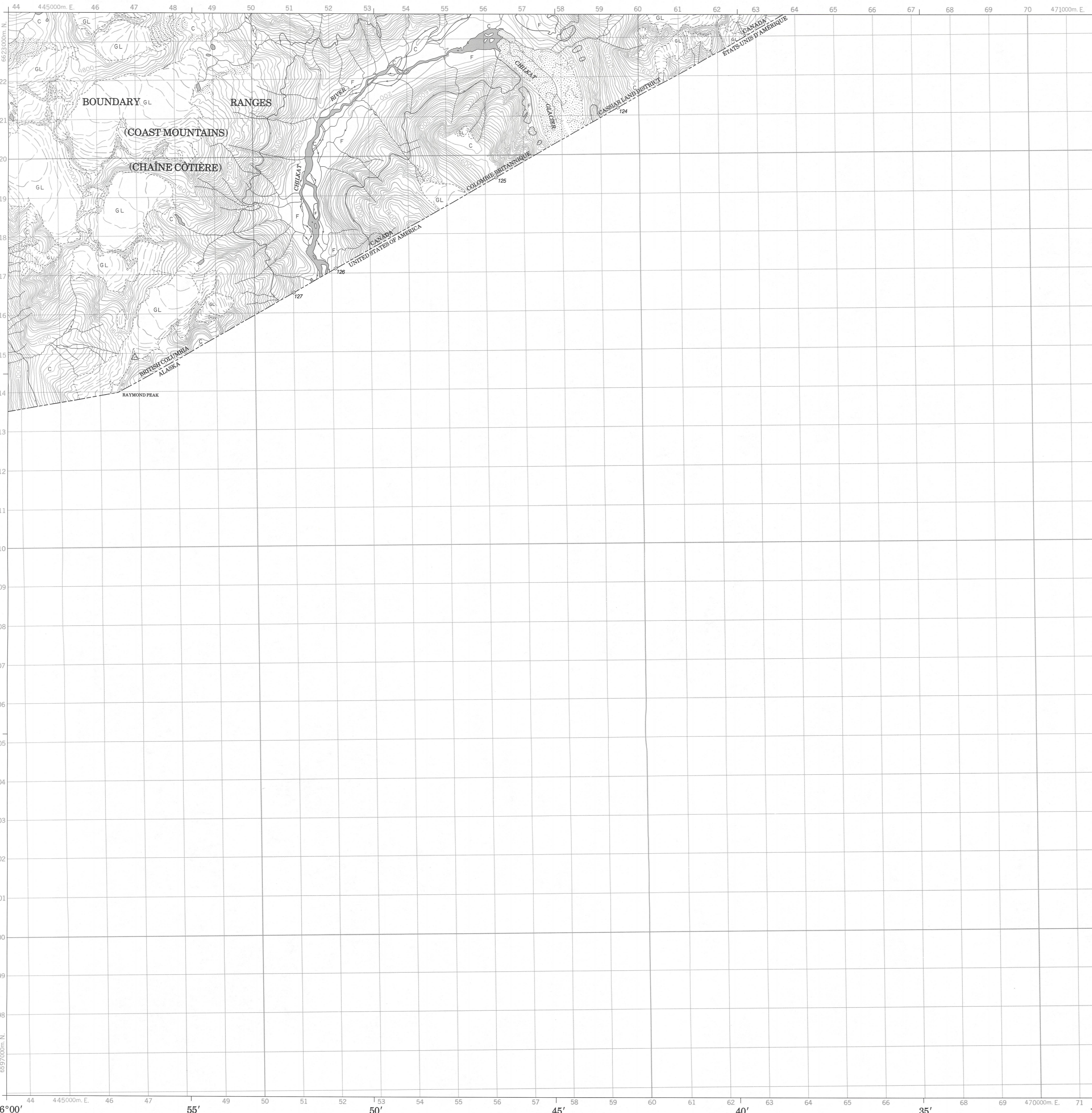


Military users, refer to this map as: Références de cette carte pour usage militaire: MAP 104 M/12 CARTE ÉDITION 1 M.C.E. ÉDITION

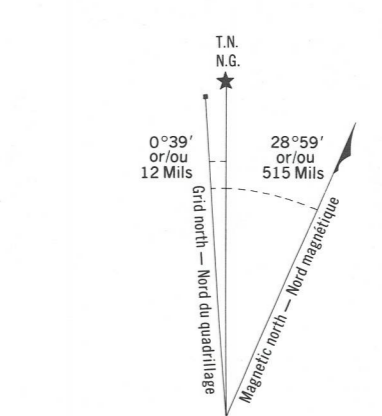
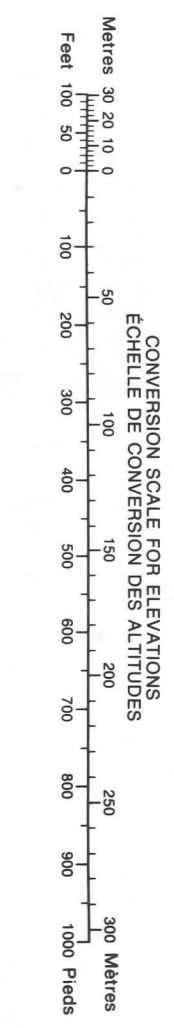
RAYMOND PEAK 104 M/12 ÉDITION 1 ÉDITION



LEGEND - LÉGENDE. A detailed table listing various symbols and their corresponding features, such as roads, railways, buildings, and terrain types. It includes both English and French descriptions.

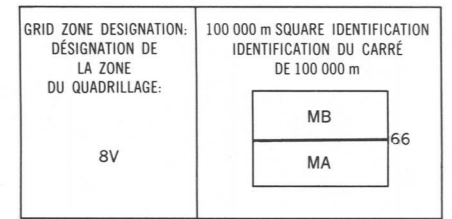
METRIC/MÉTRIQUE

METRIC/MÉTRIQUE



Use diagram only to obtain numerical values. APPROXIMATE MEAN DECLINATION 1987 FOR CENTRE OF MAP. ANNUAL CHANGE DECREASING 14.8.

ONE THOUSAND METRE UNIVERSAL TRANSVERSE MERCATOR GRID ZONE 8 QUADRILLAGE UNIVERSEL TRANSVERSE DE MERCATOR DE MILLE MÈTRES



EXAMPLE OF METHOD USED TO OBTAIN A REFERENCE TO NEAREST 100 METRES. EXEMPLE DE LA MÉTHODE EMPLOYÉE POUR FIXER DES REPÈRES À 100 MÈTRES PRÈS.

REFERENCE POINT CHURCH - ÉGLISE (in above or below). POINT DE REPÈRE (en-dessus ou en-dessous).

EXAMPLE OF METHOD USED TO OBTAIN A REFERENCE TO NEAREST 100 METRES. EXEMPLE DE LA MÉTHODE EMPLOYÉE POUR FIXER DES REPÈRES À 100 MÈTRES PRÈS.

PRODUCED BY THE SURVEYS AND MAPPING BRANCH, DEPARTMENT OF ENERGY, MINES AND RESOURCES, FROM AERIAL PHOTOGRAPHS TAKEN IN 1978. PUBLISHED IN 1987.

ELEVATIONS IN METRES ABOVE MEAN SEA LEVEL CONTOUR INTERVAL . . . 40 METRES. NORTH AMERICAN DATUM 1927. TRANSVERSE MERCATOR PROJECTION.

RAYMOND PEAK CANADA UNITED STATES OF AMERICA CANADA ÉTATS-UNIS D'AMÉRIQUE. Scale 1:50 000 Échelle. METRES 1000 0 1000 2000 3000 4000 Mètres. Miles 1 0 1 2 3 Miles.

ALTITUDES EN MÈTRES ÉQUIDISTANCE DES COURBES . . . 40 MÈTRES. SYSTEME DE REFERENCE GÉODÉSIQUE NORD-AMÉRICAIN 1927. PROJECTION TRANSVERSE DE MERCATOR.

ÉTABLI PAR LA DIRECTION DES LEVÉS ET DE LA CARTOGRAPHIE, MINISTÈRE DE L'ÉNERGIE, DES MINES ET DES RESSOURCES, À PARTIR DE PHOTOGRAPHIES AÉRIENNES PRISES EN 1978. PUBLIÉE EN 1987.