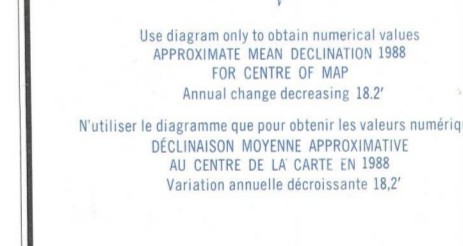
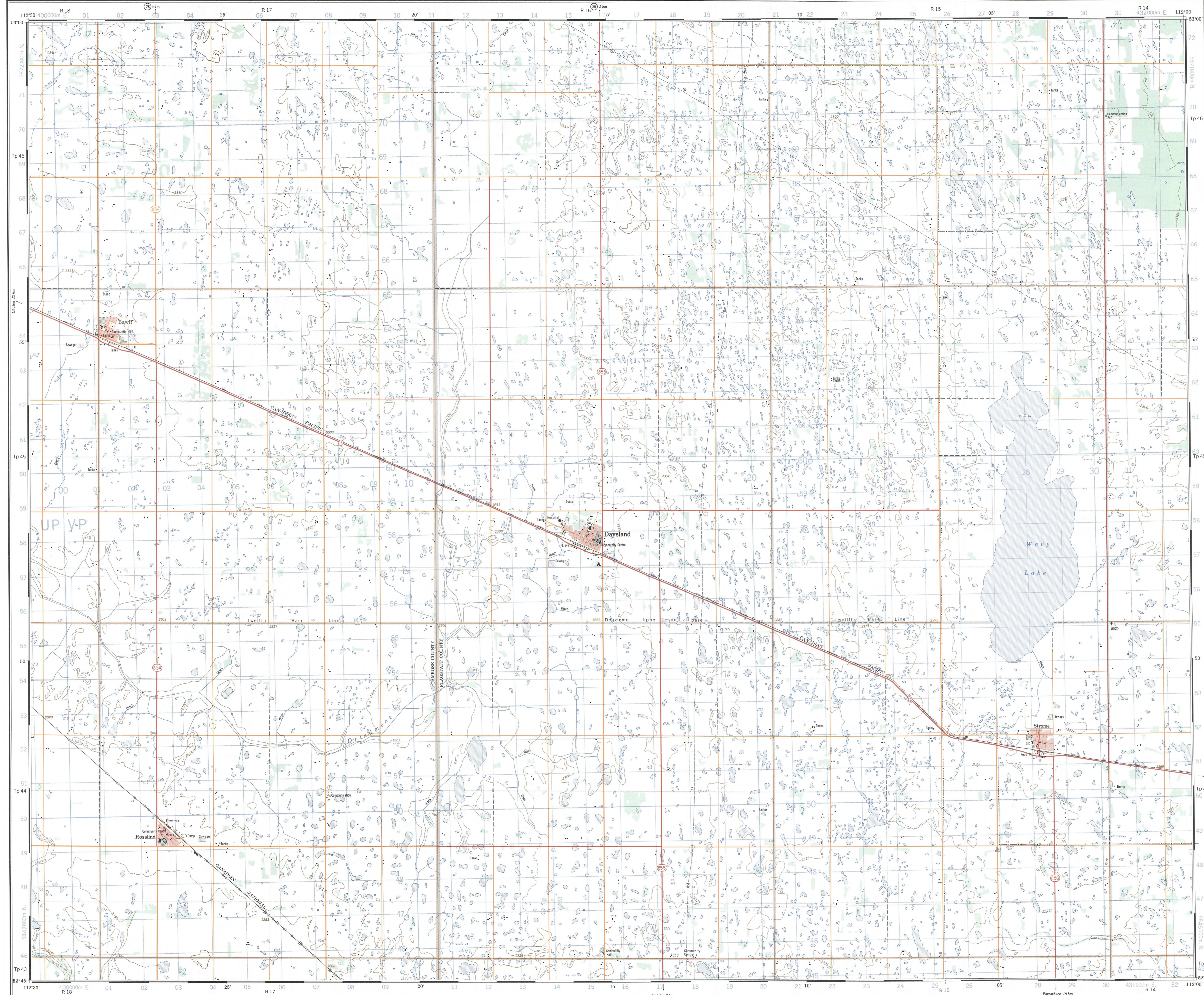

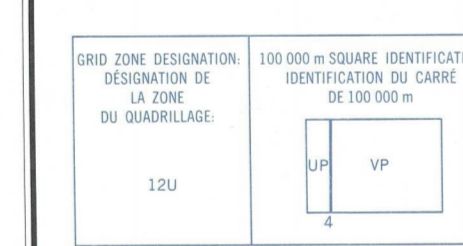


Military users, refer to this map as: Références de cette carte pour usage militaire: SERIES: A 741 SERIE MAP: 83 A/16 CARTE ÉDITION: 3 MCE ÉDITION



ONE THOUSAND METRE
UNIVERSAL TRANSVERSE MERCATOR GRID
ZONE 12
QUADRILLAGE UNIVERSEL TRANSVERSE DE MERCATOR
DE MILLE METRES



REFERENCE POINT CHURCH - EGLISE 96.40000
POINT DE REPÈRE CHURCH - EGLISE 96.40000
EASTING: Road number on grid line immediately to left of point. ABSCISSE: Numéro de la ligne de quadrillage immédiatement à gauche du repère. Estimate tenth of a square from this line northward to point. Estimer le nombre de dixièmes du carré entre cette ligne et le repère en direction nord. NORTHING: Road number on grid line immediately below point. ORDONNÉE: Numéro de la ligne de quadrillage immédiatement en dessous du repère. Estimate tenth of a square from this line northward to point. Estimer le nombre de dixièmes du carré entre cette ligne et le repère en direction nord. GRID REFERENCE 97.97500 REFÉRENCE AU QUADRILLAGE 97.97500
Nearest similar grid reference 100 000 metres. La prochaine référence similaire est à 100 000 mètres.

Table of grid coordinates for adjacent maps:

83 H/2	83 H/3	73 D/4
83 A/5	83 A/6	73 D/3
83 A/10	83 A/9	73 D/2

PRODUCED BY THE SURVEYS AND MAPPING BRANCH, DEPARTMENT OF ENERGY, MINES AND RESOURCES, OBTAINED FROM AERIAL PHOTOGRAPHS TAKEN IN 1980. CULTURE CHECK 1983. PUBLISHED BY THE DEPARTMENT OF ENERGY, MINES AND RESOURCES. COPIES MAY BE OBTAINED FROM THE CANADA MAP OFFICE, DEPARTMENT OF ENERGY, MINES AND RESOURCES, OTTAWA, OR YOUR NEAREST MAP DEALER. © 1988, HER MAJESTY THE QUEEN IN RIGHT OF CANADA, DEPARTMENT OF ENERGY, MINES AND RESOURCES.

DAYSLAND ALBERTA
WEST OF FOURTH MERIDIAN OUEST DU QUATRIÈME MÉRIDIEN
Scale 1:50 000 Échelle

Information concerning bench marks and horizontal survey monuments can be obtained from Geodetic Survey and Mapping Branch, Ottawa. Pour tout renseignement concernant les repères et bornes altimétriques, s'adresser aux levés géodésiques, Direction des levés et de la cartographie, Ottawa.
CONVERSION SCALE FOR ELEVATIONS
Mètres 30 20 10 0 100 200 300 400 500 600 700 800 900 1000 Pieds
ÉCHELLE DE CONVERSION DES ALTITUDES
Mètres 30 20 10 0 100 200 300 400 500 600 700 800 900 1000 Pieds

ÉTABLI PAR LA DIRECTION DES LEVÉS ET DE LA CARTOGRAPHIE, LEVÉS PHOTO AÉRIENS, 1980. VÉRIFICATION DES CHANGEMENTS EN 1983. PUBLIÉE EN 1988. CES CARTES SONT EN VENTE AU BUREAU DES CARTES DU CANADA, MINISTÈRE DE L'ÉNERGIE, DES MINES ET DES RESSOURCES, OTTAWA, OU CHEZ LE VENDEUR LE PLUS PRÈS. © 1988, SA MAJESTÉ LA REINE DU CHEZ DU CANADA, MINISTÈRE DE L'ÉNERGIE, DES MINES ET DES RESSOURCES.

DAYSLAND 83 A/16
ÉDITION 3 ÉDITION
Energy, Mines and Resources Canada
Énergie, Mines et Ressources Canada