

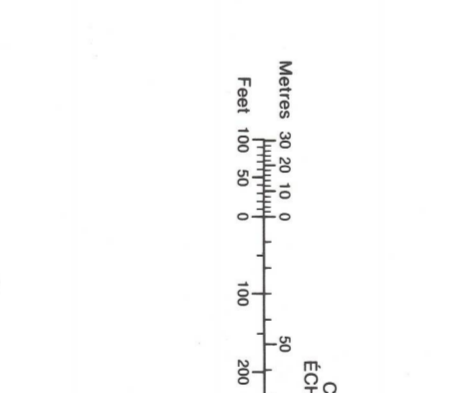


LEGEND - LÉGENDE

- ROAD, HARD SURFACE ROUTE, REVÊTEMENT DUR
- ROAD, LOOSE SURFACE ROUTE, SURFACE DE GRAVIER
- CART TRACK, WINTER ROAD CHEMIN DE TERRE, ROUTE D'HIVER
- TRAIL, CUT LINE, PORTAGE SENTIER, PERCÉE OU PORTAGE
- BUILT-UP AREA AGGLOMÉRATION
- RAILWAY; Siding; Station; Stop CHEMIN DE FER, VOIE D'ÉVÈNEMENT; STATION; ARRÊT
- BRIDGE PONT
- SEAPLANE BASE; SEAPLANE ANCHORAGE BASE D'HYDRAVIONS; ANCRAGE D'HYDRAVIONS
- HOUSE; BARN MAISON; GRANGE
- CHURCH; SCHOOL; POST OFFICE ÉGLISE; ÉCOLE; BUREAU DE POSTE
- TOWER; LANDMARK OBJECT TOUR; POINT DE RÉFÈRE
- WELL; OIL; GAS; TANK; WATER PUITS; PÉTROLE; GAZ; RÉSERVOIR; EAU
- POWER TRANSMISSION LINE LIGNE DE TRANSPORT D'ÉNERGIE
- MINE; GRAVEL PIT MINE; GRAVIERE
- CUTTING; EMBANKMENT DÉBLAI; REMBLAI
- INTERNATIONAL, PROVINCIAL BOUNDARY WITH MONUMENT AND NUMBER FRONTIÈRE INTERNATIONALE, LIMITE PROVINCIALE AVEC MONUMENTS ET NUMÉROS
- PROVINCIAL BOUNDARY, UNSURVEYED LIMITE PROVINCIALE, NON APPRÉHENSÉ
- COUNTY, DISTRICT BOUNDARY LIMITE DE COMTÉ, DE DISTRICT
- TOWNSHIP, PARISH BOUNDARY LIMITE DE TOWNSHIP, DE CANTON, DE PARROISSE
- MUNICIPALITY BOUNDARY LIMITE DE MUNICIPALITÉ
- RESERVE, SANCTUARY, PARK, ETC. BOUNDARY LIMITE DE RÉSERVES, SANCTUAIRES, PARCS, ETC.
- OUTLINED LANDMARK AREA, BOUNDARY APPROXIMATE LIMITE DE SURFACE RÉFÈRE, LIMITE APPROXIMATIVE
- D.L.S. TOWNSHIP CORNER; SURVEYED; UNSURVEYED COIN DE TOWNSHIP (A.T.C.); APPRÉHENSÉ; NON APPRÉHENSÉ
- D.L.S. SECTION CORNERS COINS DE SECTION (A.T.C.)
- HORIZONTAL CONTROL POINT POINT DE CONTRÔLE PLANIMÉTRIQUE
- BENCH MARK WITH ELEVATION RÉFÈRE DE NIVELLEMENT AVEC COTE
- SPOT ELEVATION, PRECISE POINT COTE, PRÉCIS
- STREAM OR SHORELINE, INDEFINITE COURS D'EAU OU RIVE; IMPRÉCIS
- LAKE; INTERMITTENT LAKE; SHALLOW LAKE LAC; LAC INTERMITTENT; LAC PEU PROFOND
- FLOODED LAND TERRAIN INONDÉ
- MARSH; SWAMP (WOODED); STRING BOG MARAIS; BOISE MARÉCAIGES; FONDRIÈRE À FLAMENTS
- DRY RIVER BED WITH CHANNELS LIT DE RIVIÈRE ASSÈCHÉ AVEC CHENAUX
- RAPIDS; FALLS; RAPIDS RAPIDES; CHUTES; RAPIDES
- FORESHORE FLATS, SAND IN WATER, ROCKS ESTRAN; SABLE SOUS L'EAU; ROCHES
- TUNDRA; LAKES IN TUNDRA; POLYGONS TOUNDRA; LACS EN TOUNDRA; POLYGOINES DE TOUNDRA
- PALSA BOG FONDRIÈRE DE PALSE
- DAM; WHARF BARRAGE; QUAI
- ICEFIELD (GLACIER); MORANE CHAMP DE GLACE (GLACIER); MORANE
- DEBRIS COVERED ICE GLACE AVEC DÉBRIS
- PINGO PINGO
- DITCH FOSSE
- CONTOURS COURBES DE NIVEAU
- APPROXIMATE CONTOURS COURBES DE NIVEAU APPROXIMATIVES
- DEPRESSION CONTOUR COURBE DE CUVETTE
- CLIFF FALAISE
- SPOT ELEVATION, APPROXIMATE; LAND; WATER POINT COTE, APPROXIMATIF; SUR TERRE; SUR L'EAU
- ESKER ESKER
- SAND; SAND DUNES; RAISED BEACHES SABLE; DUNES DE SABLE; PLACES SURÉLEVÉES
- HISTORIC SITE LIÉU HISTORIQUE
- WOODED AREA; FOREST; CLEARED AREA SURFACE BOISÉE; FORÊT; ESPACE DÉNUDÉ, CLAIRIÈRE

NOTE: GRID TICKS WITH NUMBERS IN BRACKETS OR WITHOUT NUMBERS INDICATE THE 1000 METRE GRID.
LES AMONCES NUMÉRIQUES ENTRE PARENTHÈSES OU SANS NUMÉROS INDICENT LE QUADRILLAGE À T.C. DE 1000 MÈTRES



METRIC/MÉTRIQUE

METRIC/MÉTRIQUE

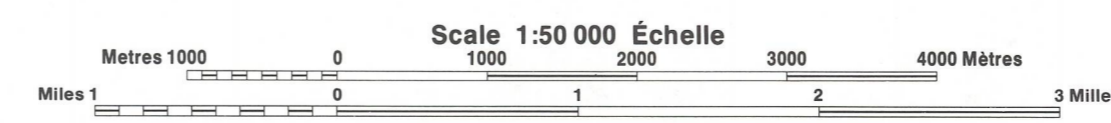
PRODUCED BY THE SURVEYS AND MAPPING BRANCH, DEPARTMENT OF ENERGY, MINES AND RESOURCES FROM AERIAL PHOTOGRAPHS TAKEN IN 1967. PUBLISHED IN 1987. COPIES MAY BE OBTAINED FROM THE CANADA MAP OFFICE, DEPARTMENT OF ENERGY, MINES AND RESOURCES, OTTAWA, ONTARIO.

© 1987, HER MAJESTY THE QUEEN IN RIGHT OF CANADA, DEPARTMENT OF ENERGY, MINES AND RESOURCES.

ELEVATIONS IN METRES ABOVE MEAN SEA LEVEL
CONTOUR INTERVAL 10 METRES

NORTH AMERICAN DATUM 1987
TRANSVERSE MERCATOR PROJECTION

EPPLER LAKE
MANITOBA



ALTITUDES EN MÈTRES
ÉQUIDISTANCE DES COURBES 10 MÈTRES

PROJECTION TRANSVERSE DE MERCATOR

ÉTABLI PAR LA DIRECTION DES LÈVES ET DE LA CARTOGRAPHIE, MINISTÈRE DE L'ÉNERGIE, DES MINES ET DES RESSOURCES, À PARTIR DE PHOTOGRAPHES AÉRIENNES PRIS EN 1967. ÉDITÉ EN 1987.

DES CARTES SONT EN VENTE AU BUREAU DES CARTES DU CANADA, MINISTÈRE DE L'ÉNERGIE, DES MINES ET DES RESSOURCES, OTTAWA, OU CHEZ LE VENDOR LE PLUS PRÈS.

© 1987, SA MAJESTÉ LA REINE DU CHEF DU CANADA, MINISTÈRE DE L'ÉNERGIE, DES MINES ET DES RESSOURCES.

EPPLER LAKE
54L/13
EDITION 1 ÉDITION