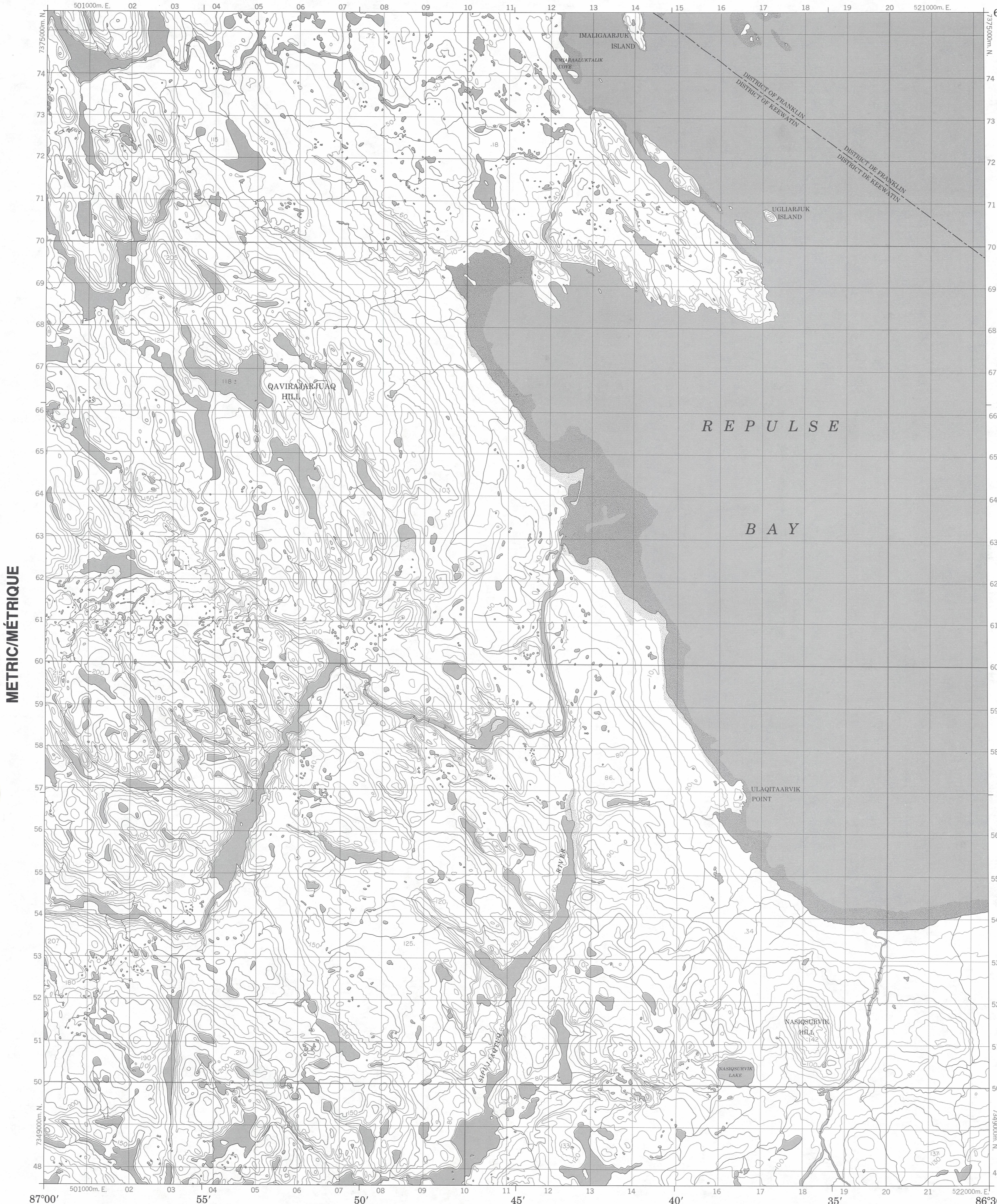


Military users refer to this map as: Réference de cette carte pour usage militaire: SERIES A 701 SÉRIE MAP 46 L/7 CARTE ÉDITION 1 MCE ÉDITION


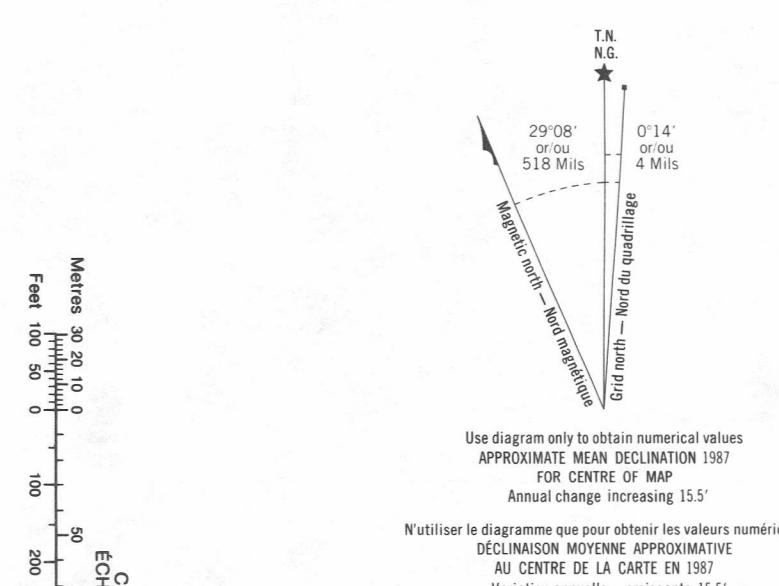
QAVIRAJARJUAQ HILL 46 L/7 ÉDITION 1 ÉDITION



LEGEND - LÉGENDE table with symbols and descriptions for various features like roads, railways, water bodies, and boundaries.

METRIC/MÉTRIQUE

METRIC/MÉTRIQUE



Grid zone designation table with columns for 46 L/11, 46 L/10, 46 L/9, 46 L/6, 46 L/7, 46 L/8, 46 L/3, 46 L/2, 46 L/1.

PRODUCED BY THE SURVEYS AND MAPPING BRANCH... INFORMATION CONCERNING BENCH MARKS AND HORIZONTAL SURVEY MONUMENTS CAN BE OBTAINED FROM GEODETTIC SURVEY, SURVEYS AND MAPPING BRANCH, OTTAWA.

ELEVATIONS IN METRES ABOVE MEAN SEA LEVEL... NORTH AMERICAN DATUM 1927... TRANSVERSE MERCATOR PROJECTION

QAVIRAJARJUAQ HILL NORTHWEST TERRITORIES TERRITOIRES DU NORD-OUEST

Scale 1:50 000 Échelle... METRES 1000 0 1000 2000 3000 4000 METRES Miles 1 0 1 2 3 Miles

ALTITUDES EN MÈTRES ÉQUIDISTANCE DES COURBES... 10 MÈTRES... AUCUNE ZONE FORÊSTIÈRE SUR CETTE CARTE.

ÉTABLI PAR LA DIRECTION DES LEVÉS ET DE LA CARTOGRAPHIE... LA BOUSSOLE SERA PEUT-ÊTRE INSTABLE DANS CETTE RÉGION