
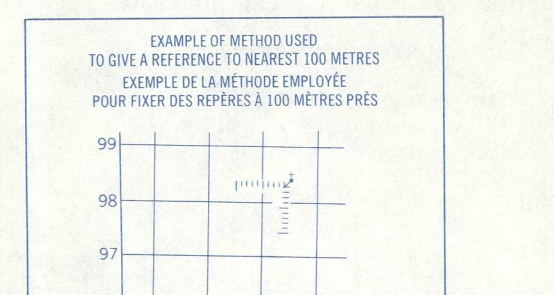
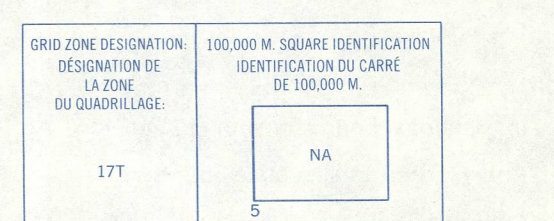


Military users refer to this map as: **SERIES A 751 CARTE**
 Références de cette carte: **MAP 41 H/15 CARTE**
 pour usage militaire: **EDITION 4 MCE EDITION**



Use diagram only to obtain numerical values APPROXIMATELY NEAR TO INDICATED FOR CENTRE OF MAP. Assume contour depression 5.0. Utiliser le diagramme que pour obtenir les valeurs numériques DES HAUTEURS APPROXIMATIVES AU CENTRE DE LA CARTE DE 1975. Variation annuelle: dénivelée 5.0.

ONE THOUSAND METRE UNIVERSAL TRANSVERSE MERCATOR GRID ZONE 17 QUADRILLAGE DE MILLE MÈTRES TRANSVERSE UNIVERSEL DE MERCATOR



REFERENCE POINT: CHURCH - EGLISE (see above) (ci-dessus)
 EASTING: Road number on grid line immediately to left of point.
 LONGITUDE EST: Note the chiffre de la ligne de quadrillage immédiatement à gauche de l'objet.
 Estimate tenths of a square from this line eastward to point.
 Estimer le nombre de dixièmes de carré entre cette ligne et le repère en direction est.
 NORTHING: Road number on grid line immediately below point.
 LATITUDE NORTH: Note the chiffre de la ligne de quadrillage immédiatement en dessous de l'objet.
 Estimate tenths of a square from this line northward to point.
 Estimer le nombre de dixièmes de carré entre cette ligne et le repère en direction nord.
 GRID REFERENCE: 975064
 REFERENCE AU QUADRILLAGE: 975064
 Nearest single grid reference 100,000 metres (about 62 miles). La dernière référence indiquée est à 100,000 mètres (environ 62 milles).

TABLEAU D'ORDREMENT DU SYSTÈME NATIONAL DE RÉFÉRENCE CARTOGRAPHIQUE

41 H/13	41 H/14	41 H/15
41 H/16	41 H/17	41 H/18
41 H/19	41 H/20	41 H/21

INDEX TO ADJOINING MAPS OF THE NATIONAL TOPOGRAPHIC SYSTEM

Produced by the SURVEYS AND MAPPING BRANCH, DEPARTMENT OF ENERGY, MINES AND RESOURCES. (Édité par le service photographique, 1977 and 1978. Culture check 1974. Information current as of 1974.) Copies may be obtained from the Canada Map Office, Department of Energy, Mines and Resources, Ottawa, or your nearest map dealer. © Canada Copyright Reserved 1977. Inform: corrections 1977

KEY HARBOUR ONTARIO
 Scale 1:50,000 Échelle
 Miles 0 1 2 3
 Metres 0 1000 2000 3000 4000
 Yards 0 1000 2000 3000 4000
 CONTOUR INTERVAL 50 FEET
 Élévation en pieds au-dessus du niveau moyen de la mer
 North American Datum 1927
 Projection Transverse de Mercator
 ÉQUIDISTANCE DES COUBRES 50 PIEDS
 Élévation en mètres au-dessus du niveau moyen de la mer
 Système de référence géodésique nord-américain, 1927
 Projection Transverse de Mercator
 Corrections Provisoire: 1977

KEY HARBOUR ONTARIO

Édité par la DIRECTION DES LÈVES ET DE LA CARTOGRAPHIE, MINISTÈRE DE L'ÉNERGIE, DES MINES ET DES RESSOURCES. (Basé sur des données photographiques obtenues en 1974 et 1975. Vérification des ouvrages en 1974. Réajustements à jour en 1974.) Ces cartes sont en vente au Bureau des Cartes du Canada, Ministère de l'Énergie, des Mines et des Ressources, Ottawa, ou chez le revendeur le plus près. © Canada 1976. Tous droits réservés. Corrections Provisoire: 1977

SUPERSEDED EDITION

KEY HARBOUR 41 H/15 EDITION 4 (1977)