


Military users, refer to this map as: Références de cette carte pour usage militaire. SERIES A 701 SERIE MAP 64 F/6 CARTE ÉDITION 2 MCE ÉDITION

CARLSON LAKE 64 F/6 ÉDITION 2 ÉDITION

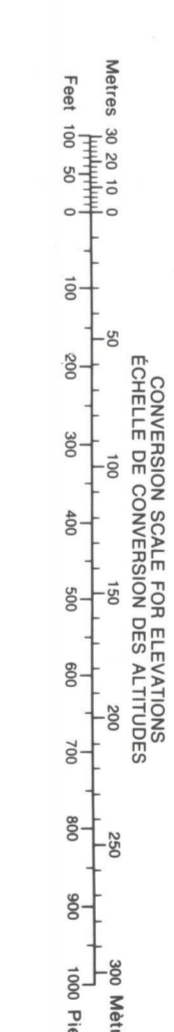


METRIC/MÉTRIQUE

METRIC/MÉTRIQUE

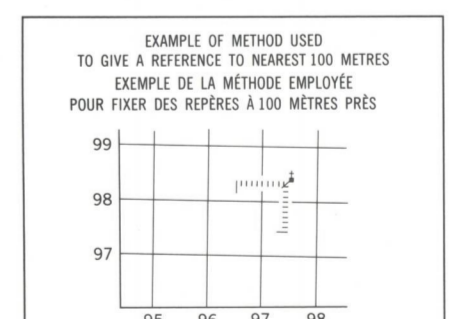

LEGEND - LÉGENDE

- ROAD, HARD SURFACE; ROUTE, REVÊTEMENT DUR
ROAD, LOOSE SURFACE; ROUTE, SURFACE DE GRAVER
CART TRACK, WINTER ROAD; CHEMIN DE TERRE, ROUTE D'HIVER
TRAIL, CUT LINE, PORTAGE; SENTIER, PERÇÉE OU PORTAGE
BUILT-UP AREA; AGGLOMÉRATION
RAILWAY; SIDING; STATION; STOP; CHEMIN DE FER, VOIE D'ÉVÈTEMENT; STATION; ARRÊT
BRIDGE; PONT
SEAPLANE BASE; SEAPLANE ANCHORAGE; BASE D'HYDROAVIONS; ANCRAGE D'HYDROAVIONS
HOUSE; BARN; MAISON; GRANGÉ
CHURCH; SCHOOL; POST OFFICE; ÉGLISE; ÉCOLE; BUREAU DE POSTE
TOWER; LANDMARK OBJECT; TOUR; POINT DE RÉFÈRE
WELL; OIL, GAS; TANK; WATER; PUIS; PÉTROLE, GAZ; RÉSERVOIR; EAU
POWER TRANSMISSION LINE; LIGNE DE TRANSPORT D'ÉNERGIE
MINE; GRAVEL PIT; MINÉ; GRAVIER
CUTTING; EMBANKMENT; DÉBLAI; REMBLAI
INTERNATIONAL, PROVINCIAL BOUNDARY WITH MONUMENT AND NUMBER; FRONTIÈRE INTERNATIONALE; LIMITE PROVINCIALE AVEC BORNE ET NUMÉRO
PROVINCIAL BOUNDARY, UNSURVEYED; LIMITE PROVINCIALE, NON ARPENTÉE
COUNTY, DISTRICT BOUNDARY; LIMITE DE COMITÉ, DE DISTRICT
TOWNSHIP, PARISH BOUNDARY; LIMITE DE TOWNSHIP, DE CANTON, DE PAROISSE
MUNICIPALITY BOUNDARY; LIMITE DE MUNICIPALITÉ
RESERVE, SANCTUARY, PARK, ETC. BOUNDARY; LIMITE DE RÉSERVES, SANCTUAIRES, PARCS, ETC.
OUTLINED LANDMARK AREA, BOUNDARY APPROXIMATE; LIMITE DE SURFACE RÉFÈRE, LIMITE APPROXIMATIVE
D.L.S. TOWNSHIP CORNER; SURVEYED; UNSURVEYED; COIN DE TOWNSHIP (A.T.C.); ARPENTÉ; NON ARPENTÉ
D.L.S. SECTION CORNERS; COINS DE SECTION (A.T.C.)
HORIZONTAL CONTROL POINT; POINT DE CONTRÔLE PLANIMÉTRIQUE
BENCH MARK WITH ELEVATION; RÉFÈRE DE NIVELLEMENT AVEC COTE
SPOT ELEVATION, PRECISE; POINT CÔTÉ, PRÉCIS
STREAM OR SHORELINE; INDEFINITE; COURS D'EAU OU RIVE; IMPRÉCIS
LAKE; INTERMITTENT LAKE; SHALLOW LAKE; LAC; LAC INTERMITTENT; LAC PEU PROFOND
FLOODED LAND; TERRAIN INONDÉ
MARSH; SWAMP (WOODED); MARAIS; BOISÉ MARÉCAGIEUX; FONDRIÈRE À FILAMENTS
DRY RIVER BED WITH CHANNELS; LIT DE RIVIÈRE ASSÉCHÉ AVEC CHENAUX
RAPIDS; FALLS; RAPIDS; RAPIDES; CHUTES; RAPIDES
FORESHORE FLATS, SAND IN WATER, ROCKS; ESTAIRS, SABLE SOUS L'EAU; ROCHES
TUNDRA LAKES IN TUNDRA; POLYGOONS; TOUNDRA; LACS EN TOUNDRA; POLYGOONES DE TOUNDRA
PALSA BOG; FONDRIÈRE DE PALSE
DAM; WHARF; BARRAGE; QUAI
ICEFIELD (GLACIER); MORAINÉ; CHAMP DE GLACE (GLACIER); MORAINÉ
DEBRIS COVERED ICE; GLACE AVEC DÉBRIS
PINGO; PINGO
DITCH; FOSSE
CONTOURS; COURBES DE NIVEAU
APPROXIMATE CONTOURS; COURBES DE NIVEAU APPROXIMATIVES
DEPRESSION CONTOUR; COURBE DE CLUVETTE
CLIFF; FALAISE
SPOT ELEVATION, APPROXIMATE; LAND, WATER; POINT CÔTÉ, APPROXIMATIF; SUR TERRE; SUR L'EAU
ESKER; ESKER
SAND, SAND DUNES, RAISED BEACHES; SABLE, DUNES DE SABLE; PLAGES SURÉLEVÉES
HISTORIC SITE; LIEU HISTORIQUE
WOODED AREA, FOREST; CLEARED AREA; SURFACE BOISÉE, FORÊT; ESPACE DÉBOISÉ, CLAIRIÈRE



Use diagram only to obtain numerical values APPROXIMATE MEAN DECLINATION 1985 FOR CENTRE OF MAP Annual change decreasing 17.7

Utilisez le diagramme que pour obtenir les valeurs numériques DÉCLINAISON MOYENNE APPROXIMATIVE AU CENTRE DE LA CARTE DE 1985 Variation annuelle décroissante 17.7



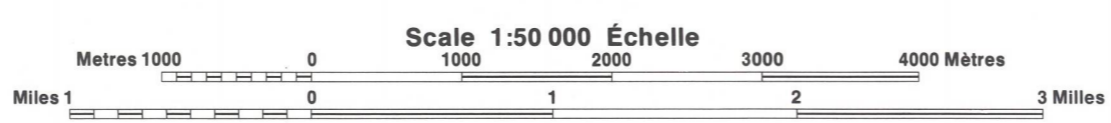
Grid reference table showing coordinates for various map sheets: 64 F/12, 64 F/11, 64 F/10, 64 F/5, 64 F/6, 64 F/7, 64 F/4, 64 F/3, 64 F/2

Index to adjoining Maps of the National Topographic System Tableau d'assemblage du Système national de référence cartographique

PRODUCED BY THE SURVEYS AND MAPPING BRANCH DEPARTMENT OF ENERGY, MINES AND RESOURCES... 1986. HER MAJESTY THE QUEEN IN RIGHT OF CANADA.

ELEVATIONS IN METRES ABOVE MEAN SEA LEVEL CONTOUR INTERVAL... 10 METRES NORTH AMERICAN DATUM 1987 TRANSVERSE MERCATOR PROJECTION

CARLSON LAKE MANITOBA



ALTITUDES EN MÈTRES ÉQUIDISTANCE DES COURBES... 10 MÈTRES SYSTÈME DE RÉFÉRENCE GÉODÉSIQUE NORD-AMÉRICAIN 1987 PROJECTION TRANSVERSE DE MÉRIDIEN

ÉTABLI PAR LA DIRECTION DES LEVÉS ET DE LA CARTOGRAPHIE, MINISTÈRE DE L'ÉNERGIE, DES MINES ET DES RESSOURCES... 1986. SA MAJESTÉ LA REINE DU CHEF DU CANADA.