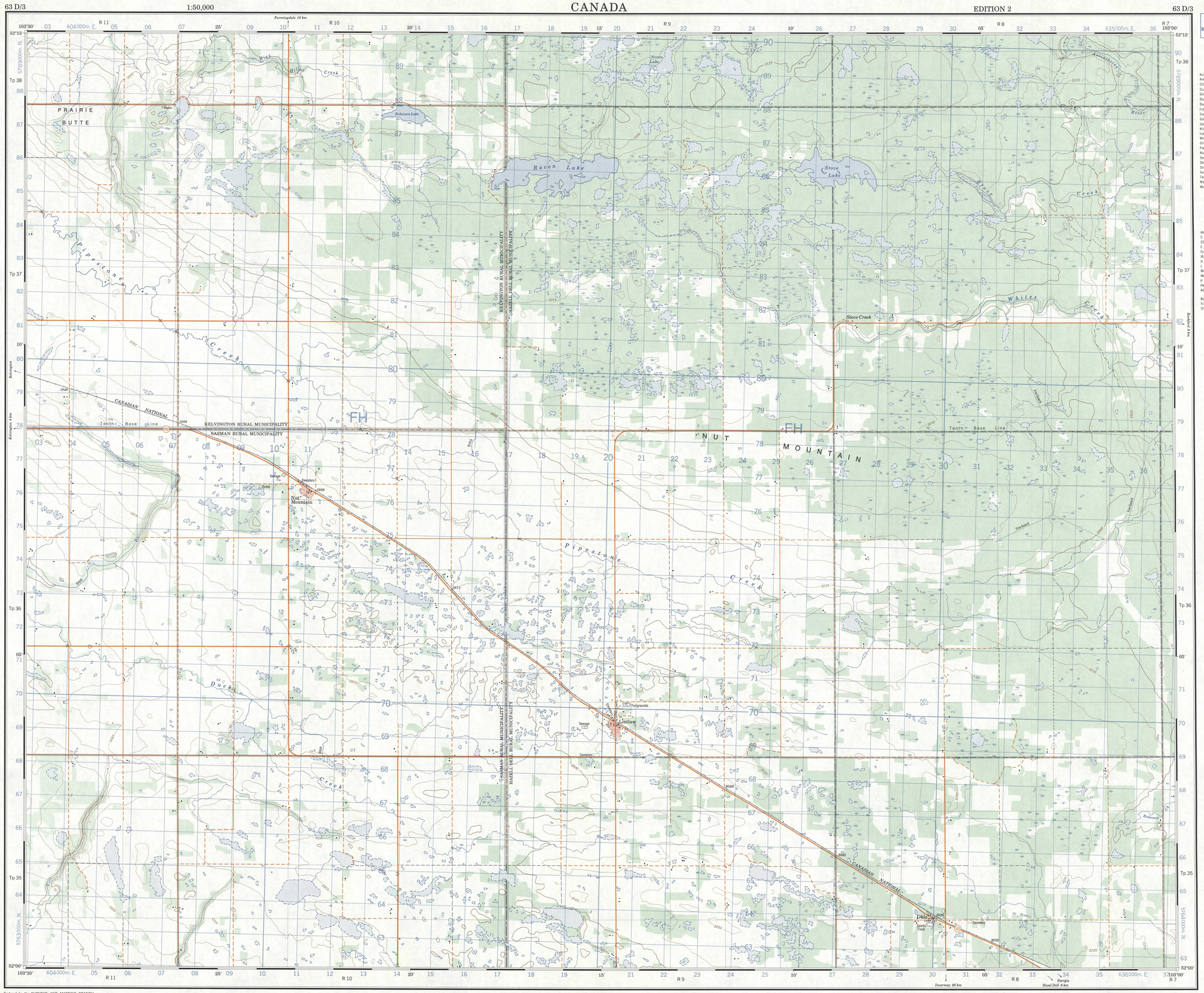


| Military users, refer to this map as: / Référence de cette carte pour usage militaire: | SERIES / SÉRIE | A 742 |
|---|---|---|
| | MAP / CARTE | 63 D/3 |
| | EDITION / ÉDITION | 2 MCE |

## GLOSSARY GLOSSAIRE

| | |
|---|---|
| Airfield | Terrain d'aviation |
| Arena | Arena |
| City Limits | Limites de ville |
| Customs | Douanes |
| Ditch | Fossé |
| Dugout | Abreuvoir |
| Dump | Dépotoir |
| Filtration Plant | Usine de filtration |
| Gas | Gaz |
| Golf Course | Terrain de golf |
| Junk Yard | Ferraille |
| Kiln | Four |
| Lookout | Belvédère |
| Mine Waste | Déblai de mine |
| Oil Wells | Puits de pétrole |
| Park | Parc |
| Rink | Patinoire |
| Senior Citizens Home | Foyer de l'âge d'or |
| Ski Area | Station de ski |
| String Bog | Fondrière à filaments |
| Surveyed Line | Ligne arpentée |
| Tank | Réservoir |
| Water | Eau |
| Winter Road | Chemin d'hiver |

## ABBREVIATIONS ABRÉVIATIONS

| | | | |
|---|---|---|---|
| Aband | Abandoned | | Abandonné, ée |
| C | Cemetery | | Cimetière |
| CO | County | | Comté |
| E | Elevator | | Élévateur |
| Fy | Ferry | | Traverser |
| IR | Indian Reserve | | Réserve indienne |
| H | Hospital | | Hôpital |
| L | Lot | | Lot |
| Micro | Microwave | | Micro-ondes |
| Mun | Municipality | | Municipalité |
| P | Post Office | | Bureau de poste |
| PH | Power House | | Centrale électrique |
| RCMP | Royal Canadian Mounted Police | | Gendarmerie Royale Canadienne |
| Res | Reservoir | | Réservoir |
| Trans Sta | Transformer Station | | Poste de transformateurs |
| TFL | Tree Farm Licence | | Licence de sylviculture |

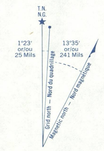


Use diagram only to obtain numerical values
APPROXIMATE MEAN DECLINATION 1977
FOR CENTRE OF MAP
Annual change decreasing 5.9'

N'utiliser le diagramme que pour obtenir les valeurs numériques
DÉCLINAISON MOYENNE APPROXIMATIVE
AU CENTRE DE LA CARTE EN 1977
Variation annuelle décroissante 5.9'

ONE THOUSAND METRE
UNIVERSAL TRANSVERSE MERCATOR GRID
ZONE 13
QUADRILLAGE DE MILLE MÈTRES
TRANSVERSE UNIVERSEL DE MERCATOR

| GRID ZONE DESIGNATION: DÉSIGNATION DE LA ZONE DU QUADRILLAGE: | 100,000 M. SQUARE IDENTIFICATION: IDENTIFICATION DU CARRÉ DE 100,000 M. |
|---|---|
| 13 U | FH |

EXAMPLE OF METHOD USED TO GIVE A REFERENCE TO NEAREST 100 METRES
EXEMPLE DE LA MÉTHODE EMPLOYÉE POUR FIXER DES RIPÈRES À 100 MÈTRES PRÈS




| REFERENCE POINT / POINT DE REPÈRE | CHURCH - ÉGLISE | (as above) (ci-dessus) |
|---|---|---|
| EASTING: Read number on grid line immediately to left of point: LONGITUDE EST: Noter le chiffre de la ligne du quadrillage immédiatement à gauche du repère: | | 97 |
| Estimate tenths of a square from this line eastward to point: Estimer le nombre de dixièmes du carré entre cette ligne et le repère en direction est: | | 75 |
| | | 975 |
| NORTHING: Read number on grid line immediately below point: LATITUDE NORD: Noter le chiffre de la ligne du quadrillage immédiatement en-dessous du repère: | | 98 |
| Estimate tenths of a square from this line northward to point: Estimer le nombre de dixièmes du carré entre cette ligne et le repère en direction nord: | | 4 |
| GRID REFERENCE: RÉFÉRENCE AU QUADRILLAGE: | | 984 |
| | | 975984 |

Nearest similar grid reference 100,000 metres (about 63 miles)
La prochaine référence similaire est à 100,000 mètres (environ 63 milles)

TABLEAU D'ASSEMBLAGE DU SYSTÈME NATIONAL DE RÉFÉRENCE CARTOGRAPHIQUE




INDEX TO ADJOINING MAPS OF THE NATIONAL TOPOGRAPHIC SYSTEM

Produced by the SURVEYS AND MAPPING BRANCH, DEPARTMENT OF ENERGY, MINES AND RESOURCES. Updated from aerial photographs taken in 1975. Culture check 1976. Information current as of 1976.

Copies may be obtained from the Canada Map Office, Department of Energy, Mines and Resources, Ottawa, or your nearest map dealer.

© Canada Copyrights Reserved 1978

| Roads: / Routes: | 2 lanes or more / 2 voies ou plus | less than 2 lanes / moins de 2 voies |
|---|---|---|
| loose or stabilized surface, all weather / gravier, aggloméré, toute saison | | |
| loose surface, dry weather / de gravier, temps sec | | |
| unclassified streets / rues hors classe | | |
| cart track / de terre | | |
| trail, cut line or portage / sentier, percée ou portage | | |

FOR COMPLETE REFERENCE SEE REVERSE SIDE POUR UNE LISTE COMPLÈTE DES SIGNES, VOIR AU VERSO

# LINTLAW
## SASKATCHEWAN
WEST OF SECOND MERIDIAN-OUEST DU DEUXIÈME MÉRIDIEN

Scale 1:50,000 Échelle

Miles 1 0 1 2 3 Milles
Metres 1000 0 1000 2000 3000 4000 Mètres
Yards 1000 0 1000 2000 3000 4000 Verges

CONVERSION SCALE FOR ELEVATIONS ÉCHELLE DE CONVERSION DES ÉLÉVATIONS

Metres 30 20 10 0 50 100 150 200 250 300 Mètres
Feet 100 50 0 100 200 300 400 500 600 700 800 900 1000 Pieds

CONTOUR INTERVAL 25 FEET
Elevations in Feet above Mean Sea Level
North American Datum 1927
Transverse Mercator Projection

ÉQUIDISTANCE DES COURBES 25 PIEDS
Élévations en pieds au-dessus du niveau moyen de la mer
Système de référence géodésique nord-américain, 1927
Projection transverse de Mercator

Établie par la DIRECTION DES LEVÉS ET DE LA CARTOGRAPHIE, MINISTÈRE DE L'ÉNERGIE, DES MINES ET DES RESSOURCES. Mise à jour à l'aide de photographies aériennes prises en 1975. Vérification des ouvrages en 1976. Renseignements à jour en 1976.

Ces cartes sont en vente au Bureau des Cartes du Canada, Ministère de l'Énergie, des Mines et des Ressources, Ottawa, ou chez le vendeur le plus près.

© Canada 1978, tous droits réservés

LINTLAW
63 D/3
EDITION 2

SUPERSEDED EDITION