
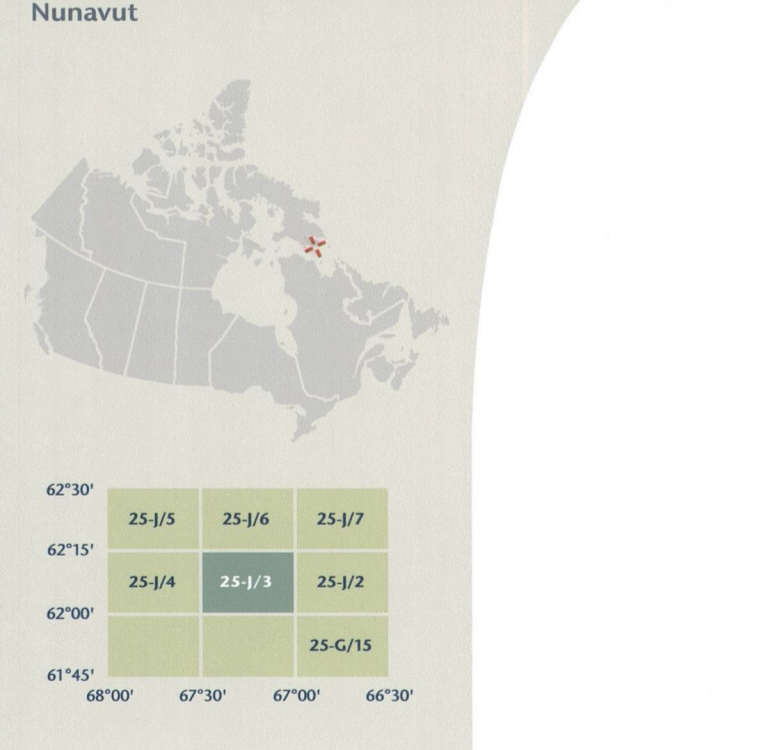


- Road: hard surface, more than 2 lanes; toll gate; service centre
Route: revêtement dur, plus de 2 voies; poste de péage; centre de service
- Road: hard surface, 2 lanes; less than 2 lanes; one-way
Route: revêtement dur, 2 voies; moins de 2 voies; sens unique
- Road: hard surface, street, one-way; loose or stabilized surface, street
Route: revêtement dur, rue; point de circulation; de gravier, aggloméré, rue
- Road: loose or stabilized surface, all season, 2 lanes or more; less than 2 lanes
Route: de gravier, aggloméré, toute saison, 2 voies ou plus; moins de 2 voies
- Road: loose surface, dry weather; vehicle track or winter road; trail; portage
Route: de gravier, temps sec; chemin de terre ou d'hiver; sentier; portage
- Highway interchange; highway route number; built-up area
Échangeur; numéro de route; agglomération
- Railway: single track; railway station bridge; turntable; multiple tracks
Chemin de fer, voie unique; gare; pont; plaque tournante; voies multiples
- Railway: abandoned; railway yard
Chemin de fer, abandonné; gare de triage
- Rapid transit: rail, road, footbridge
Transport rapide: voie ferrée, route; passerelle
- Causeway; covered bridge; tunnel; bridge; movable bridge
Chaussée; pont couvert; tunnel; pont; pont mobile
- Boundary: International, boundary monument
Limite: Internationale; repère d'appentage
- Boundary: Provincial and Territorial
Limite: Provinciale et territoriale
- Boundary: unsurveyed provincial or territorial, area outline
Limite: Provinciale ou territoriale non appentée; surface outline
- Boundary: administrative; recreational
Limite: administrative; récréative
- Boundary: geographic; unsurveyed geographic; small Indian reserve
Limite: géographique; géographique non appentée; petite réserve indienne
- Wall; fence
Mur; clôture
- Power transmission line; multiple lines; submarine cable
Ligne de transport d'énergie; lignes multiples; câble sous-marin
- Pipeline: oil, natural gas; control valve; multi-use; underground
Pipeline: pétrole, gaz naturel; vanne de contrôle; multi-usages; souterrain
- Mine: pit, sand, gravel, clay, quarry
Mine: fosse; sable; gravier; argile; carrière
- Airport/field: active, condition unknown; heliport
Aéroport/champ d'aviation: actif, condition inconnue; hélicoptère
- Industrial building; chimney; industrial, flare stack, burner; lumberyard
Bâtiment industriel; cheminée; industrielle; tour; brûleur; parc à bois débris
- Oil tank; water tank
Réservoir de pétrole; réservoir d'eau
- Silo; grain elevator; clearance tower; satellite tracking station
Silo; élévateur à grains; tour de dégagement; station de poursuite de satellite
- Electric facility: oil or natural gas facility; wind-operated device
Installation électrique; installation pétrolière ou gazière; éolienne
- Tower: communication, radar antenna; radio telescope; fire control
Tour: communication, antenne radar, radiotélescope; feu; contrôle
- Dam: concrete; masonry; industrial solid deposit
Barrage: béton; maçonnerie; dépôt solide industriel
- Check dam; check dam; check dam; check dam
Barrage de contrôle; barrage de contrôle; barrage de contrôle; barrage de contrôle
- Sportsplex; arena; community centre
Centre sportif; arène; centre communautaire
- Lodging; historic site; zoo
Logement; lieu historique; zoo
- Golf course; campground; ruins
Terrain de golf; terrain de camping; ruines
- Ski lift; sports track
Remonte-pente; piste de course
- Building(s): building(s); religious; educational; cabin
Bâtiment(s): bâtiment(s); religieux; d'enseignement; cabine
- Hospital; medical centre; senior citizens home; lodging
Hôpital; centre médical; résidence pour personnes âgées; gîte
- City hall; Parliament Building; municipal hall
Hôtel de ville; Édifice du Parlement; salle municipale
- Customs post; ranger warden station; cemetery
Poste de douane; poste de garde frontière; poste de garde de parc; cimetière
- Court house; penal institution
Palais de justice; établissement pénitentiaire
- Fire station; police station; armory
Caserne de pompiers; poste de police; garde militaire
- Waterbody/shoeline; watercourse; disappearing stream
Plan d'eau/littoral; cours d'eau; ruisseau; ruisseau intermittent
- Navigation light; ferry; crib or abandoned pier
Feu de navigation; transitaire; casion ou pilier de pont abandonné
- Coast guard station; navigational buoy; active, condition unknown/marina
Station de la garde-côte; hydrobase: actif, condition inconnue; marina
- Fish ladder; dam; small, large, carrying road
Échelle à poissons; barrage; pont; pont, pontant une route
- Dike/breaker; boat ramp; wharf; pier or dock; ford; breakwater
Digues/mur de protection; rampe de chargement; quai; jetée; pont; brise-lames
- Sig; dyke/dock; ford; small island; navigational beacon
Sé; digue; pont; béc; îlot de navigation
- Navigable canal; lock; ditch; conduit; irrigation canal; spring
Canaux navigables; écluses; fossés; canalisations; canaux d'irrigation; source
- Reservoir; underground reservoir; fish pound
Réservoir; réservoir souterrain; viviers dans l'eau
- Alluvium; dry river bed; sand in water; beach/shore flats
Alluvions: lit de rivière à sec; sable dans l'eau; estiers
- Rapids; falls (height)
Rapides; chutes (hauteur)
- Rocky ledge; reef; rocks in water; exposed algal rock
Banc rocheux; récif; rochers dans l'eau; rochers émergeants
- Moraine; glacial debris; permanent snow and ice
Moraine; débris glaciaires; neige et glace permanentes
- Marsh; swamp; marsh in water; string bog
Marais; marécage; marais dans l'eau; tourbière réticulée
- Tundra ponds; tundra polygons; palud bog
Toundra; tourbières; polygones de tourbières; tourbière à palud
- Sand; esker; pingo; wooded area
Sable; esker; pingo; région boisée
- Contour: index; intermediate; approximate
Courbes de niveau: indices; intermédiaires; approximatives
- Depression contour; spot elevation; cave
Courbes de contour; point coté; caverne



25-J/3
ÉCHELLE 1:50 000 EDITION 01
PRITZLER HARBOUR



Produced on January 29, 2010, by the Centre for Topographic Information, Natural Resources Canada.
Établi le 29 janvier 2010, par le Centre d'information topographique, Ressources naturelles Canada.

The paper copy of this map meets the print quality standards of Natural Resources Canada when it bears a Certified Map Printer holographic label.
La copie papier de cette carte respecte les normes de qualité d'impression de Ressources naturelles Canada quand elle porte l'étiquette holographique de l'imprimeur de cartes agréé.

For corrections, additions or comments concerning the content of this map, please contact Natural Resources Canada at: <http://maps.NRC.gc.ca>
Pour les corrections, ajouts ou commentaires concernant le contenu de cette carte, veuillez contacter Ressources naturelles Canada par courrier électronique à: cartes.agr@nrc.gc.ca
Visitez notre site Web: <http://cartes.NRC.gc.ca>

© 2010. Her Majesty the Queen in Right of Canada.
© 2010. Sa Majesté la Reine du chef du Canada.

This map is not to be used for air or marine navigation.
Cette carte ne doit pas être utilisée pour la navigation aérienne ou maritime.

Map content validity dates
• Road network, Absent
• Hydrographic network, 1958 - 1999
• Vegetation, Absent
• Buildings, Absent
• Boundaries, 2009
• Toponymy, 2005 - 2009
Detailed metadata can be found at: <http://GeoGratis.gc.ca>

Dates de validité du contenu de la carte
• Réseau routier, Absent
• Réseau hydrographique, 1958 - 1999
• Végétation, Absent
• Bâtiements, Absent
• Limites, 2009
• Toponymie, 2005 - 2009
Consultez les métadonnées détaillées sur: <http://GeoGratis.gc.ca>

Pour toutes corrections, ajouts ou commentaires concernant le contenu de cette carte, veuillez contacter Ressources naturelles Canada par courrier électronique à: cartes.agr@nrc.gc.ca
Visitez notre site Web: <http://cartes.NRC.gc.ca>

© 2010. Sa Majesté la Reine du chef du Canada.
Cete carte ne doit pas être utilisée pour la navigation aérienne ou maritime.

PRITZLER HARBOUR
Nunavut

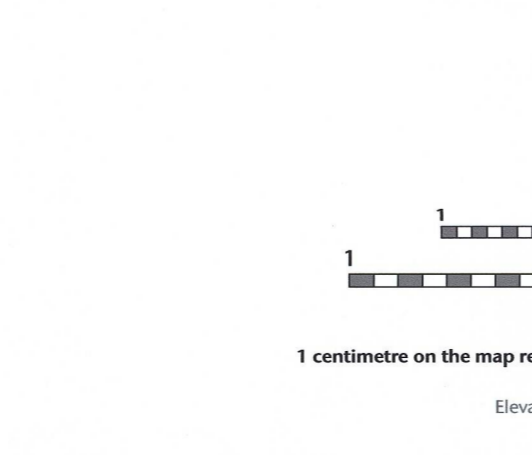
Use diagram only to obtain numeric values
Approximate Mean Declination 2010 for centre of map
Annual change decreasing 24.6°
N'utiliser le diagramme que pour obtenir les valeurs numériques
Déclinaison moyenne approximative au centre de la carte en 2010
Variation annuelle décroissante 24,6°
For magnetic declination information, visit: <http://gpc.NRC.gc.ca/geomag>
Pour l'information sur la déclinaison magnétique, visitez: <http://gpc.NRC.gc.ca/geomag>

100 000 metre Square
100 000 mètres carrés
10000 metre Universal Transverse Mercator Grid
10 000 mètres carrés de grille universelle transverse de Mercator de 10000 mètres

Transverse Mercator Projection
Projection transverse de Mercator
North American Datum 1983
Système de référence nord-américain 1983

Grid Zone Designation
Designation de la zone de quadrillage

1 centimetre on the map represents 500 metres on the ground
Contour Interval: 20 metres
Elevations in metres above Mean Sea Level
1 centimètre sur la carte représente 500 mètres au sol
Équidistance des courbes: 20 mètres
Altitudes en mètres au-dessus du niveau moyen de la mer



PRITZLER HARBOUR
Nunavut

Use diagram only to obtain numeric values
Approximate Mean Declination 2010 for centre of map
Annual change decreasing 24.6°
N'utiliser le diagramme que pour obtenir les valeurs numériques
Déclinaison moyenne approximative au centre de la carte en 2010
Variation annuelle décroissante 24,6°
For magnetic declination information, visit: <http://gpc.NRC.gc.ca/geomag>
Pour l'information sur la déclinaison magnétique, visitez: <http://gpc.NRC.gc.ca/geomag>

100 000 metre Square
100 000 mètres carrés
10000 metre Universal Transverse Mercator Grid
10 000 mètres carrés de grille universelle transverse de Mercator de 10000 mètres

Transverse Mercator Projection
Projection transverse de Mercator
North American Datum 1983
Système de référence nord-américain 1983

Grid Zone Designation
Designation de la zone de quadrillage

1 centimetre on the map represents 500 metres on the ground
Contour Interval: 20 metres
Elevations in metres above Mean Sea Level
1 centimètre sur la carte représente 500 mètres au sol
Équidistance des courbes: 20 mètres
Altitudes en mètres au-dessus du niveau moyen de la mer

PRITZLER HARBOUR
Nunavut

Use diagram only to obtain numeric values
Approximate Mean Declination 2010 for centre of map
Annual change decreasing 24.6°
N'utiliser le diagramme que pour obtenir les valeurs numériques
Déclinaison moyenne approximative au centre de la carte en 2010
Variation annuelle décroissante 24,6°
For magnetic declination information, visit: <http://gpc.NRC.gc.ca/geomag>
Pour l'information sur la déclinaison magnétique, visitez: <http://gpc.NRC.gc.ca/geomag>

100 000 metre Square
100 000 mètres carrés
10000 metre Universal Transverse Mercator Grid
10 000 mètres carrés de grille universelle transverse de Mercator de 10000 mètres

Transverse Mercator Projection
Projection transverse de Mercator
North American Datum 1983
Système de référence nord-américain 1983

Grid Zone Designation
Designation de la zone de quadrillage

1 centimetre on the map represents 500 metres on the ground
Contour Interval: 20 metres
Elevations in metres above Mean Sea Level
1 centimètre sur la carte représente 500 mètres au sol
Équidistance des courbes: 20 mètres
Altitudes en mètres au-dessus du niveau moyen de la mer

PRITZLER HARBOUR
Nunavut

Use diagram only to obtain numeric values
Approximate Mean Declination 2010 for centre of map
Annual change decreasing 24.6°
N'utiliser le diagramme que pour obtenir les valeurs numériques
Déclinaison moyenne approximative au centre de la carte en 2010
Variation annuelle décroissante 24,6°
For magnetic declination information, visit: <http://gpc.NRC.gc.ca/geomag>
Pour l'information sur la déclinaison magnétique, visitez: <http://gpc.NRC.gc.ca/geomag>

100 000 metre Square
100 000 mètres carrés
10000 metre Universal Transverse Mercator Grid
10 000 mètres carrés de grille universelle transverse de Mercator de 10000 mètres

Transverse Mercator Projection
Projection transverse de Mercator
North American Datum 1983
Système de référence nord-américain 1983

Grid Zone Designation
Designation de la zone de quadrillage

1 centimetre on the map represents 500 metres on the ground
Contour Interval: 20 metres
Elevations in metres above Mean Sea Level
1 centimètre sur la carte représente 500 mètres au sol
Équidistance des courbes: 20 mètres
Altitudes en mètres au-dessus du niveau moyen de la mer

PRITZLER HARBOUR
Nunavut

Use diagram only to obtain numeric values
Approximate Mean Declination 2010 for centre of map
Annual change decreasing 24.6°
N'utiliser le diagramme que pour obtenir les valeurs numériques
Déclinaison moyenne approximative au centre de la carte en 2010
Variation annuelle décroissante 24,6°
For magnetic declination information, visit: <http://gpc.NRC.gc.ca/geomag>
Pour l'information sur la déclinaison magnétique, visitez: <http://gpc.NRC.gc.ca/geomag>

100 000 metre Square
100 000 mètres carrés
10000 metre Universal Transverse Mercator Grid
10 000 mètres carrés de grille universelle transverse de Mercator de 10000 mètres

Transverse Mercator Projection
Projection transverse de Mercator
North American Datum 1983
Système de référence nord-américain 1983

Grid Zone Designation
Designation de la zone de quadrillage

1 centimetre on the map represents 500 metres on the ground
Contour Interval: 20 metres
Elevations in metres above Mean Sea Level
1 centimètre sur la carte représente 500 mètres au sol
Équidistance des courbes: 20 mètres
Altitudes en mètres au-dessus du niveau moyen de la mer

25-J/3
ÉCHELLE 1:50 000 EDITION 01 VERSION 00
SÉRIE A713

Printed map / Carte imprimée
Cat. no. / Numéro cat. M116-2/20193-PDF
ISBN 978-0-662-446-46-9
Digital map / Carte numérique
Cat. no. / Numéro cat. M116-2/20193-PDF
ISBN 978-0-662-446-46-9