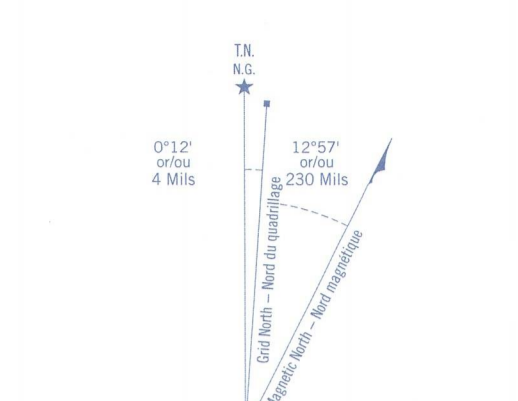
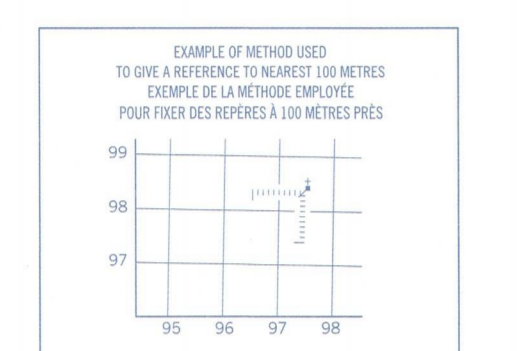
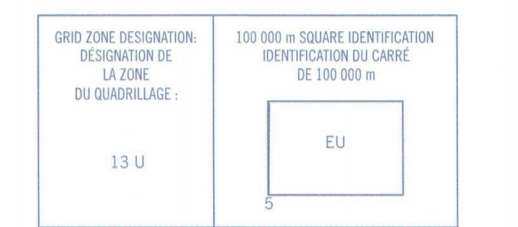


Military users refer to this map as: **SERIES A 742 SERIE**
 Références de cette carte pour usage militaire: **MAP 73 A/15 CARTE**
 ÉDITION 3 MCE ÉDITION

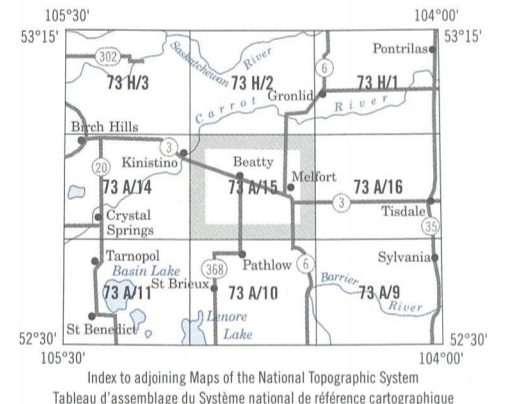


The diagram only shows meridian values APPROXIMATELY AS ON DECISION 1995 100 CENTRE OF MAP
 Année de déclinaison E.T.
 Note: le diagramme ne montre que les valeurs méridiennes APPROXIMATIVEMENT AU CENTRE DE LA CARTE EN 1995. Année de déclinaison E.T.

ONE THOUSAND METRE
 UNIVERSAL TRANSVERSE MERCATOR GRID
ZONE 13
 QUADRILLAGE UNIVERSEL TRANSVERSE DE MERCATOR DE MILLE MÈTRES



REFERENCE POINT CHURCH - EGLISE (see above)
 POINT DE RÉFÉRENCE
READING Read number on grid lines immediately to left of point.
 LECTURE: Note le chiffre de la ligne de quadrillage immédiatement à gauche du point.
 Estimate length of a square from this line westward to point.
 Estime le nombre de divisions de carré entre cette ligne et le point en direction est.
NOTING Read number on grid lines immediately below point.
 REMARQUE: Note le chiffre de la ligne de quadrillage immédiatement en dessous du point.
 Estimate length of a square from this line southward to point.
 Estime le nombre de divisions de carré entre cette ligne et le point en direction sud.
GRID REFERENCE 975056
REFERENCE DU QUADRILLAGE 975056
 The difference between the plus and the 100 000 metres



PRODUCED BY THE CANADA CENTRE FOR MAPPING, NATURAL RESOURCES CANADA, INFORMATION CURRENT AS OF 1991. PUBLISHED 1996.
 COPIES MAY BE OBTAINED FROM THE CANADA MAP OFFICE, OTTAWA, OR YOUR NEAREST MAP DEALER.
 © 1996, HER MAJESTY THE QUEEN IN RIGHT OF CANADA.

SOURCES:
 Geomatics Survey Division
 Réseau national, horizontal survey measurements and coordinate conversion

Roads:	Routes:	Highway	above 200 ft (60 m)
hard surface:	revêtement dur:	2-lane or 4-lane	au-dessus de 200 m
hard surface:	revêtement dur:	2-lane or 4-lane	au-dessus de 200 m
loose or stabilized surface, all weather:	gravier, aggloméré, toute saison:	2-lane or 4-lane	au-dessus de 200 m
loose surface, dry weather:	de gravier, temps sec:	2-lane or 4-lane	au-dessus de 200 m
gravel/stabilized road:	route non classée:	2-lane or 4-lane	au-dessus de 200 m
vehicle track:	chemin de terre:	2-lane or 4-lane	au-dessus de 200 m
trail, cut line or path:	sentier, crête ou sentier:	2-lane or 4-lane	au-dessus de 200 m

FOR COMPLETE REFERENCE SEE REVERSE SIDE
 POUR UN LECTURE COMPLÈTE DES SIGNES, VOIR AU VERSO

MELFORT
 SASKATCHEWAN
 WEST OF SECOND MERIDIAN OUEST DU DEUXIÈME MÉRIDIEN
 Scale 1:50 000 Échelle


CONVERSION SCALE FOR ELEVATIONS
 Mètres 30 20 10 0 100 200 300 400 500 600 700 800 900 1000 Pieds
 ÉCHELLE DE CONVERSION DES ALTITUDES
 Mètres 30 20 10 0 100 200 300 400 500 600 700 800 900 1000 Pieds

CONTOUR INTERVAL 10 METRES
 Contours in Metres above Mean Sea Level
 TRANVERSE MERCATOR PROJECTION
 North American Datum 1983
 Conversion des coordonnées NAD 83 (NAD 83) to NAD 27
 Note: Values are for the grid
 Geographic: Latitude - subtract 0.1° Longitude - subtract 1.8°
 Grid: Northing - subtract 215 m Easting - add 34 m
 Altitudes in metres
 PROJECTION TRANSVERSE DE MERCATOR
 Système de référence géodésique nord-américain 1983
 Conversion des coordonnées NAD 83 (NAD 83) à NAD 27
 Note: Les valeurs sont pour le réseau
 Géographique: Latitude - soustraire 0,1° Longitude - soustraire 1,8°
 Quadrillage: Nordisme (N) - soustraire 215 m Estisme (E) - ajouter 34 m

SOURCES:
 Division des levés géodésiques
 Réseau de coordonnées géographiques et conversion de coordonnées

ÉDITÉ PAR LE CENTRE CANADIEN DE CARTOGRAPHIE, RESSOURCES NATURELLES CANADA, RENSEIGNEMENTS À JOUR EN 1991, PUBLIÉ EN 1996.
 CES CARTES SONT EN VENTE AU BUREAU DES CARTES DU CANADA, OTTAWA, OU CHEZ LE VENDEUR LE PLUS PRÈS.
 © 1996, SA MAJESTÉ LA REINE DU CHEF DU CANADA.
 POUR TOUT COMMENTAIRE OU TOUTE QUESTION CONCERNANT LES CARTES, S'V.P. TÉLÉPHONER AU 1-800-465-6277.
 POUR TOUTE QUESTION CONCERNANT LES DONNÉES NUMÉRIQUES, PRIÈRE DE TÉLÉPHONER AU 1-800-465-6288.

LOCAL DEALER DÉTAILLANT LOCAL



MELFORT
 73 A/15

