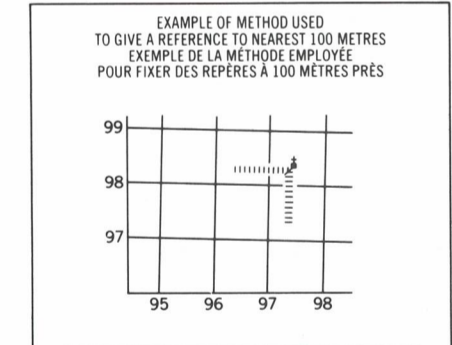


LEGEND - LÉGENDE

- ROAD, HARD SURFACE, ALL WEATHER. ROUTE, SURFACE DURE, TOUS TEMPS
ROAD, LOOSE SURFACE. ROUTE, SURFACE DE GRAVIER
CART TRACK, WINTER ROAD. CHEMIN DE CHARRON, ROUTE D'HIVER
TRAIL CUT LINE, PORTAGE. PISTE, LIGNE OUVERTE, PORTAGE
BUILT-UP AREA. AGLOMÉRATION
RAILWAY, SIDING, STATION, STOP. CHEMIN DE FER, VOIE D'ÉVÈTEMENT, STATION, ARRÊT
BRIDGE. PONTS
SEAPLANE BASE, ANCHORAGE. BASE, ANCRAGE D'HYDROAVIONS
HOUSE, BARN. MAISON, GRANGE
CHURCH, SCHOOL. ÉGLISE, ÉCOLE
POST OFFICE. BUREAU DE POSTE
TOWER, FIRE, RADIO. TOUR, FEU, RADIO
WELL, OIL, GAS. PUIS, PÉTROLE, GAZ
TANK, OIL, GASOLINE, WATER. RÉSERVOIR, PÉTROLE, ESSENCE, EAU
POWER TRANSMISSION LINE. LIGNE DE TRANSPORT D'ÉNERGIE
MINE. MINÉ
CUTTING, EMBANKMENT. DÉBLAI, REMBLAI
GRAVEL PIT. CARRIÈRE DE GRAVIER
INTERNATIONAL, PROVINCIAL BOUNDARY WITH MONUMENT. FRONTIÈRE INTERNATIONALE, LIMITE PROVINCIALE AVEC BORNES FRONTIÈRES
COUNTY, DISTRICT BOUNDARY. LIMITE DE COMTE, DE DISTRICT
TOWNSHIP, PARISH BOUNDARY. LIMITE DE CANTON, DE PAROISSE
DLS TOWNSHIP CORNER, SURVEYED, UNSURVEYED. CON. DE CANTON ARPENTÉ, NON ARPENTÉ (DLS)
DLS SECTION CORNERS. COINS DE SECTION (DLS)
MUNICIPALITY BOUNDARY. LIMITE DE MUNICIPALITÉ
RESERVE, PARK, ETC. BOUNDARY. LIMITE DE RÉSERVE, DE PARC, ETC
HORIZONTAL SURVEY POINT. RÉPÈRE, PLANIMÉTRIQUE
BENCH MARK WITH ELEVATION. POINT COTÉ PRÉCIS SUR TERRE, SUR L'EAU
SPOT ELEVATION, PRECISE, LAND, WATER. POINT COTÉ PRÉCIS D'EAU, RIVE, INDÉFINIE
DIRECTION OF FLOW. COURS D'EAU, RIVE, INDÉFINIE
LAKE, INTERMITTENT LAKE, PONDS. LAC, LAC INTERMITTENT, ETANCS
FLOODED LAND. TERRES SUBMERGÉES
MARSH, SWAMP, WOODDED. MARAIS, BOISE MARÉCAGEUX
DRY RIVER BED WITH CHANNELS. LIT DE RIVIÈRE ASSÈCHÉ AVEC CHENAUX
STRING BOB. FONDRIÈRE À FILAMENTS
TUNDRA, LAKES IN TUNDRA, POLYGONS. TOUNDRA: LACS EN TOUNDRA, POLYÈDRES DE TOUNDRA
RAPIDS, FALLS, RAPIDS. RAPIDES, CHUTES, RAPIDES
FORESHORE FLATS, SAND IN WATER. ESTRANS, SABLE SOUS L'EAU
ROCK. ROCHER
DAM. BARRAGE
WHARF. QUAI
DITCH. FOSSE
CONTOURS. COURBES DE NIVEAU
APPROXIMATE CONTOURS. COURBES APPROXIMATIVES
DEPRESSION CONTOUR. COURBE DE COUVERTURE
SPOT ELEVATION, APPROXIMATE, LAND, WATER. POINT COTÉ, APPROXIMATIF, SUR TERRE, SUR L'EAU
ESKER.
SAND, SAND DUNES. SABLE, DUNES DE SABLE
PALSA BOG. FONDRIÈRE DE PALSE
WOODED AREA, FOREST. SURFACE BOISÉE, FORÊT
CLEARED AREA. ESPACE DÉNUDÉ, CLAIRIÈRE

PHOTOGRAPHY PHOTOGRAPHIE
COMPILATION RESTITUTION
A-15284 7/56
A-15287 7/56
A-15287 7/56
A-15293 7/56
A-15364 8/56

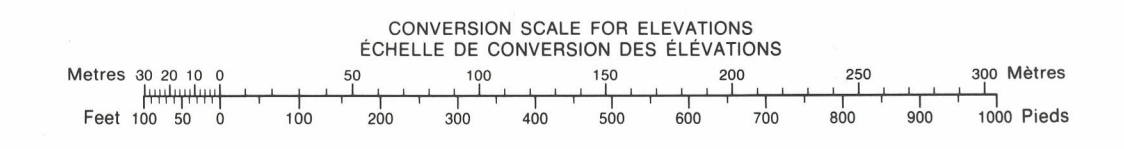
GRID ZONE DESIGNATION DESIGNATION DE LA ZONE DU QUADRILLAGE: 18 V
IDENTIFICATION IDENTIFICATION DU CARRE DE 100,000 M. VA



REFERENCE POINT CHURCH - EGLISE (21-dévis)
EASTING: Read number on grid line immediately to left of point.
LONGITUDE (E): Meter the distance from the left edge of the grid square to the point.
NORTHING: Read number on grid line immediately below point.
LATITUDE (N): Meter the distance from the bottom edge of the grid square to the point.

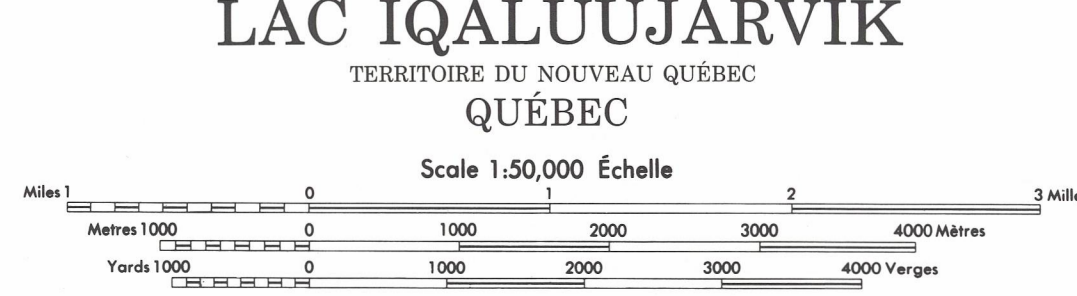
REVISION REVISION
34 N/7 34 N/8 34 O/5
34 N/2 34 N/1 34 O/4
34 K/15 34 K/16 34 J/13

ONE THOUSAND METRE UNIVERSAL TRANSVERSE MERCATOR GRID ZONE 18 QUADRILLAGE DE MILLE MÈTRES UNIVERSAL TRANSVERSE DE MERCATOR
The 1979 MAGNETIC BEARING is 27°20' (488 mils) WEST OF GRID NORTH.
ANNUAL CHANGE DECREASING 11.0'
GRID NORTH is 1°04' (19 mils) WEST of TRUE NORTH for center of map.
La RÉPÈRE MAGNÉTIQUE en 1979 est à 27°20' (488 mils) OUEST du NORD DU QUADRILLAGE.
VARIATION ANNUELLE DÉCROISSANTE 11.0'
NORD DU QUADRILLAGE est 1°04' (19 mils) à l'ouest du NORD GÉOGRAPHIQUE au centre de la carte.



PRODUCED BY THE SURVEYS AND MAPPING BRANCH, DEPARTMENT OF ENERGY, MINES AND TECHNOLOGY, OTTAWA, 1979 INFORMATION CURRENT AS OF 1995. COPIES MAY BE OBTAINED FROM THE CANADA MAP OFFICE, DEPARTMENT OF ENERGY, MINES AND TECHNOLOGY, OTTAWA, OR YOUR NEAREST MAP DEALER.

ELEVATIONS IN METRES ABOVE MEAN SEA LEVEL CONTOUR INTERVAL 10 METRES
NORTH AMERICAN DATUM 1927 TRANSVERSE MERCATOR PROJECTION



LAC IQALUJARVIK TERRITOIRE DU NOUVEAU QUÉBEC QUÉBEC

ÉLEVATIONS EN MÈTRES AU-DESSUS DU NIVEAU MOYEN DE LA MER ÉQUIDISTANCE DES COURBES 10 MÈTRES
SYSTEME DE RÉFÉRENCE GÉODÉSIQUE NORD-AMÉRICAIN 1927 PROJECTION TRANSVERSE DE MERCATOR

ÉTABLI PAR LA DIRECTION DES LEVÉS ET DE LA CARTOGRAPHIE, MINISTÈRE DE L'ÉNERGIE, DES MINES ET DES RESSOURCES, OTTAWA, EN 1979 RENSEIGNEMENTS À JOUR EN 1995. CES CARTES SONT EN VENTE AU BUREAU DES CARTES DU CANADA, MINISTÈRE DE L'ÉNERGIE, DES MINES ET DES RESSOURCES, OTTAWA, OU CHEZ LE VENDEUR LE PLUS PRÈS. © 1979 SA MAJESTÉ LA REINE DU CHEF DU CANADA, MINISTÈRE DE L'ÉNERGIE, DES MINES ET DES RESSOURCES.