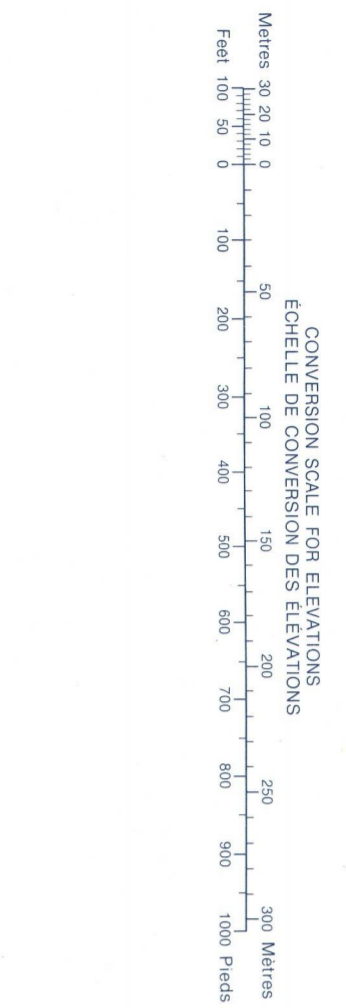
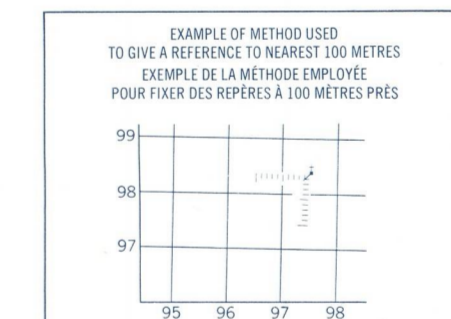
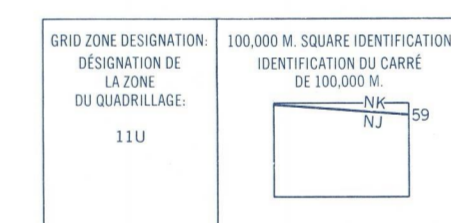


Military users, refer to this map as Réference de cette carte pour usage militaire. SÉRIE A 741 SÉRIE MAP 83 F/1 CARTE ÉDITION 2 MCE ÉDITION



Use diagram only to obtain numerical values APPROXIMATE MEAN DECEMBER 1912 FOR CENTRE OF MAP Annual change decreasing 3.0' Utiliser le diagramme ci-dessous pour obtenir les valeurs numériques DÉCLINAISON MOYENNE APPROXIMATIVE AU CENTRE DE LA CARTE EN 1912 Variation annuelle décroissante 3.0'


ONE THOUSAND METRE UNIVERSAL TRANSVERSE MERCATOR GRID ZONE 11 QUADRILLAGE DE MILLE MÈTRES TRANSVERSE UNIVERSEL DE MERCATOR



REFERENCE POINT CHURCH - EGLISE (see above) POINT DE RÉFÉRENCE (voir ci-dessus)
 EASTING: Road number on grid line immediately to left of point. LONGITUDE EST. Note le chiffre de la ligne de quadrillage immédiatement à gauche du repère.
 Estimate tenths of a square from this line westward to point. Estimer le nombre de dixièmes du carré entre cette ligne et le repère en direction est.
 NORTHING: Road number on grid line immediately below point. LATITUDE NORD. Note le chiffre de la ligne de quadrillage immédiatement en dessous du repère.
 Estimate tenths of a square from this line northward to point. Estimer le nombre de dixièmes du carré entre cette ligne et le repère en direction nord.
 GRID REFERENCE: 979884 RÉFÉRENCES AU QUADRILLAGE: 979884
 Note: Number given is reference 100,000 metres below 62 metres. La précision relative indiquée est à 100,000 mètres au-dessous de 62 mètres.

RAVEN CREEK IMPROVEMENT DISTRICT 14 ALBERTA

WEST OF FIFTH MERIDIAN - OUEST DU CINQUIÈME MÉRIDIEN Scale 1:50,000 Échelle



This Provisional Map is equivalent to a standard map in accuracy of content. Certains noms inscrits sur cette carte ne sont pas encore officiels. La Direction des lieux et de la cartographie s'engage à publier de lui les légendes corrigées et additions.

Établie par la DIRECTION DES LIEUX ET DE LA CARTOGRAPHIE MINISTÈRE DE L'ÉNERGIE, DES MINES ET DES RESSOURCES. Révisé à jour à l'aide de photographies aériennes prises en 1976. Vérification des ouvrages en 1977. Imprimé en 1975.

Produced by the SURVEYS AND MAPPING BRANCH, DEPARTMENT OF ENERGY, MINES AND RESOURCES, Ottawa. Printed in Canada. Copies may be obtained from the Canada Map Office, Department of Energy, Mines and Resources, Ottawa, or your nearest map dealer. © Canada Copyright Reserved 1975.

SUPERSEDED EDITION