
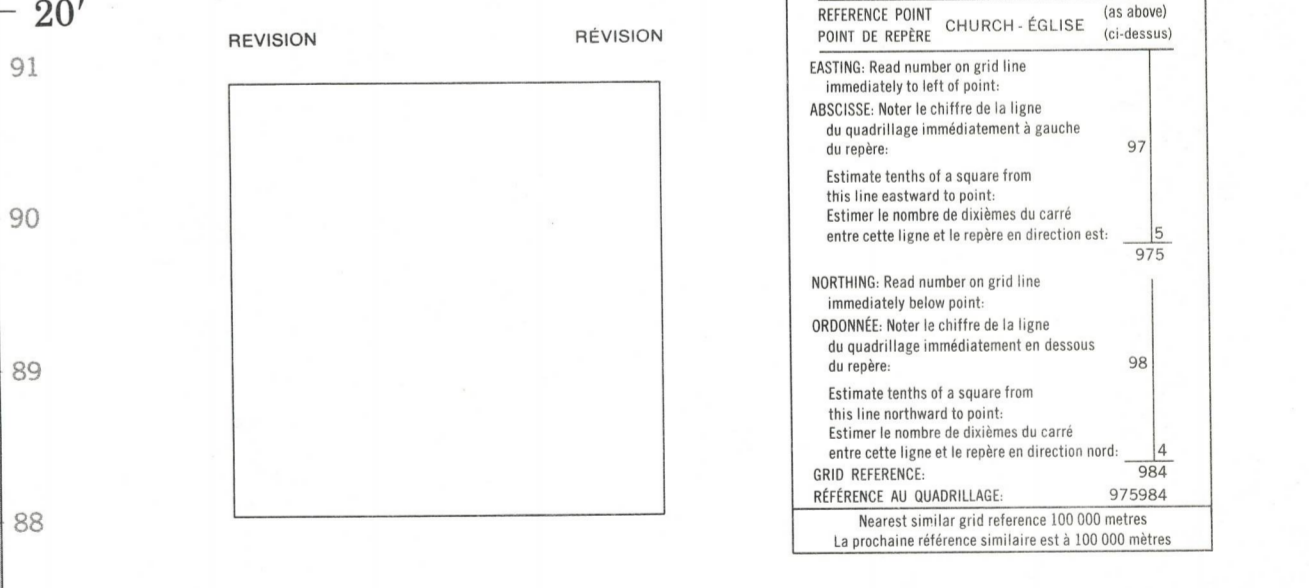
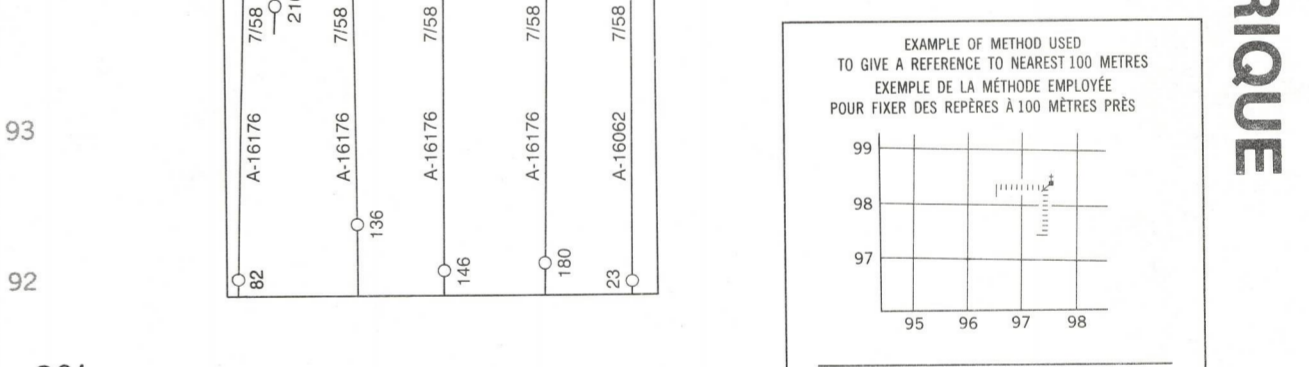
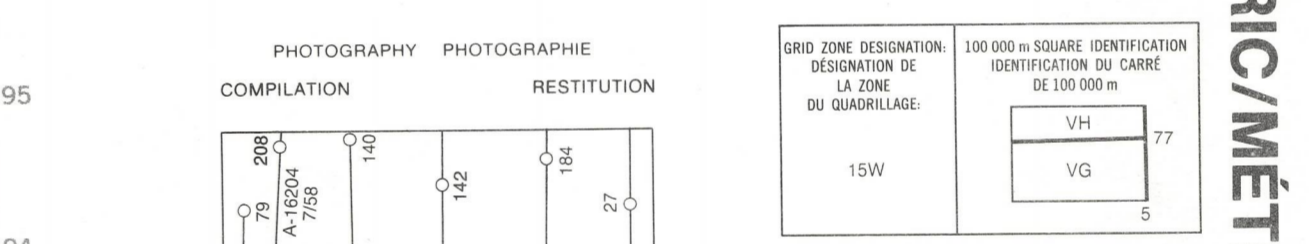


Military users, refer to this map as: Série A 701 Série 57 C/7 Carte Édition 1 MCE Édition



LEGEND - LÉGENDE. A detailed table listing symbols for various features such as roads, bridges, railways, and natural features, with corresponding French and English descriptions.

GLOSSARY - GLOSSAIRE. A table listing symbols for navigation lights and their corresponding French and English descriptions.

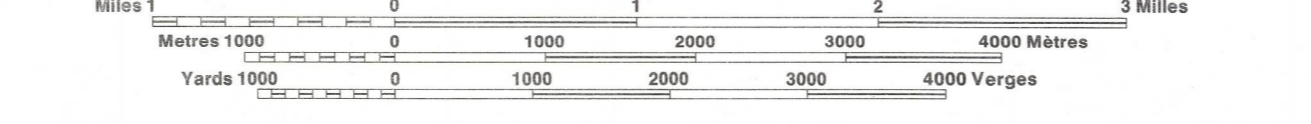


ONE THOUSAND METRE QUADRILLAGE DE MILLE MÈTRES. A grid showing the 1:50,000 scale grid zones (57 C/1 to 57 C/11) and magnetic bearing information.

PRODUCED BY THE SURVEYS AND MAPPING BRANCH, DEPARTMENT OF ENERGY, MINES AND RESOURCES, OTTAWA, PUBLISHED IN 1983. COPIES MAY BE OBTAINED FROM THE CANADA MAP OFFICE, DEPARTMENT OF ENERGY, MINES AND RESOURCES, OTTAWA, OR YOUR NEAREST MAP DEALER.

ELEVATIONS IN METRES ABOVE MEAN SEA LEVEL. CONTOUR INTERVAL ..... 10 METRES. NORTH AMERICAN DATUM 1927. TRANSVERSE MERCATOR PROJECTION.

CAPE ISABELLA. NORTHWEST TERRITORIES TERRITOIRES DU NORD-OUEST. ALTITUDES EN MÈTRES. ÉQUIDISTANCE DES COURBES ..... 10 MÈTRES. SYSTÈME DE RÉFÉRENCE GÉODÉSIQUE NORD-AMÉRICAIN 1927. PROJECTION TRANSVERSE DE MÉRIDIEN.



ÉTABLI PAR LA DIRECTION DES LÈVES ET DE LA CARTOGRAPHIE, MINISTÈRE DE L'ÉNERGIE, DES MINES ET DES RESSOURCES, OTTAWA, PUBLIÉE EN 1983. CES CARTES SONT EN VENTE AU BUREAU DES CARTES DU CANADA, MINISTÈRE DE L'ÉNERGIE, DES MINES ET DES RESSOURCES, OTTAWA, OU CHEZ LE VENDORER LE PLUS PRÈS.

POUR TOUT RENSEIGNEMENT CONCERNANT LES RÉPÈRES ET BORNES ALTIMÉTRIQUES, S'ADRESSER AUX LÈVES GÉODÉSIQUES, DIRECTION DES LÈVES ET DE LA CARTOGRAPHIE, OTTAWA.

THE 1985 MAGNETIC BEARING IS 17°00' (300 MHZ) WEST OF GRID NORTH. ANNUAL CHANGE INCREASING 0.9". GRID NORTH IS 0°28' (8 MHZ) WEST OF TRUE NORTH for centre of map.

THE MAGNETIC COMPASS IS LIKELY TO BE USELESS IN THIS AREA. LA BOUSSE ET SON PROCRÉMENT SONT INUTILES DANS CETTE RÉGION.

NOTE: OFFSHORE ISLANDS LIE WITHIN THE DISTRICT OF FRANKLIN, N.W.T. NOTER: LES ÎLES DU LARGE FONT PARTIE DU DISTRICT DE FRANKLIN, T.N.-O.

CAPE ISABELLA 57 C/7 EDITION 1 ÉDITION

