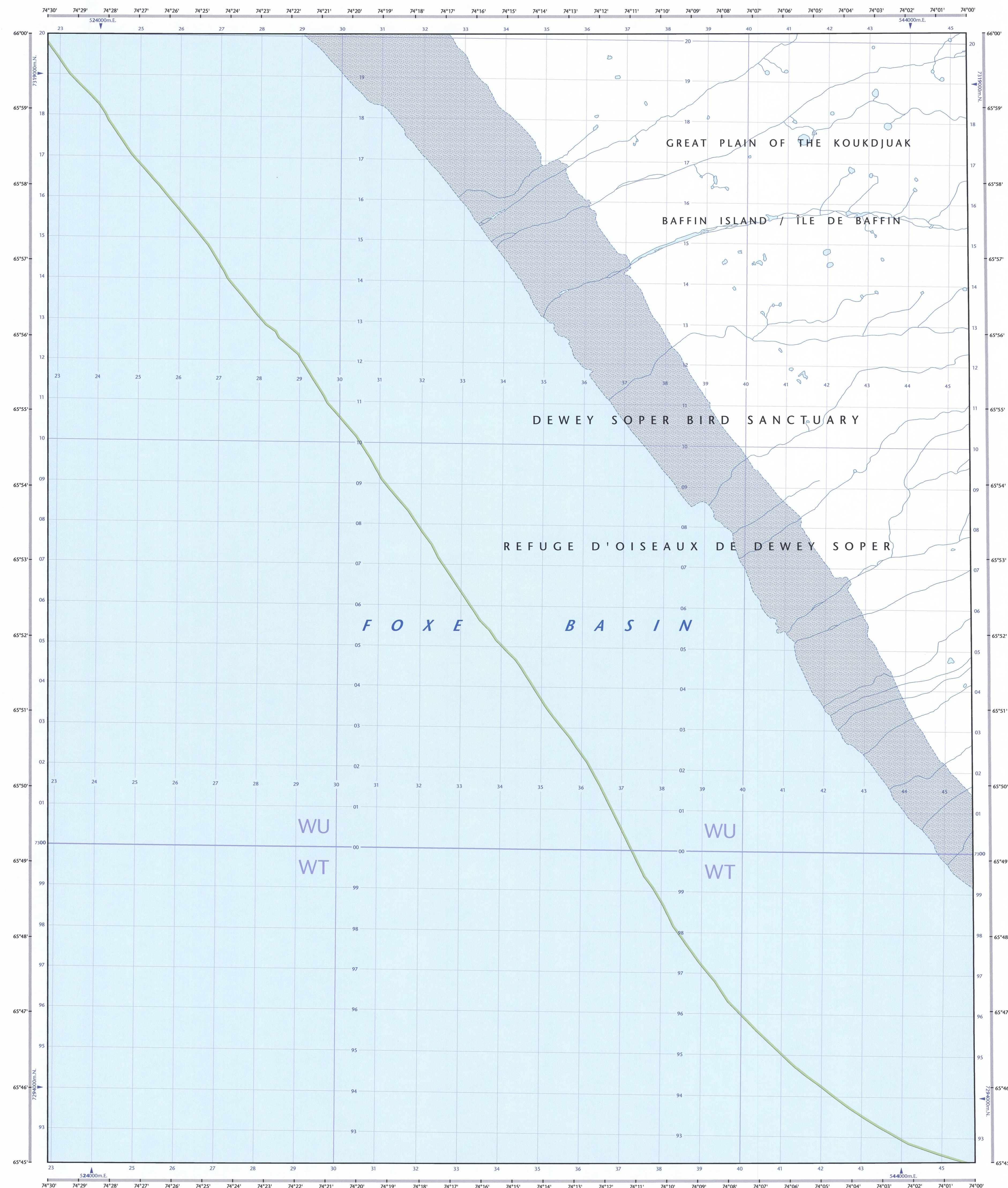

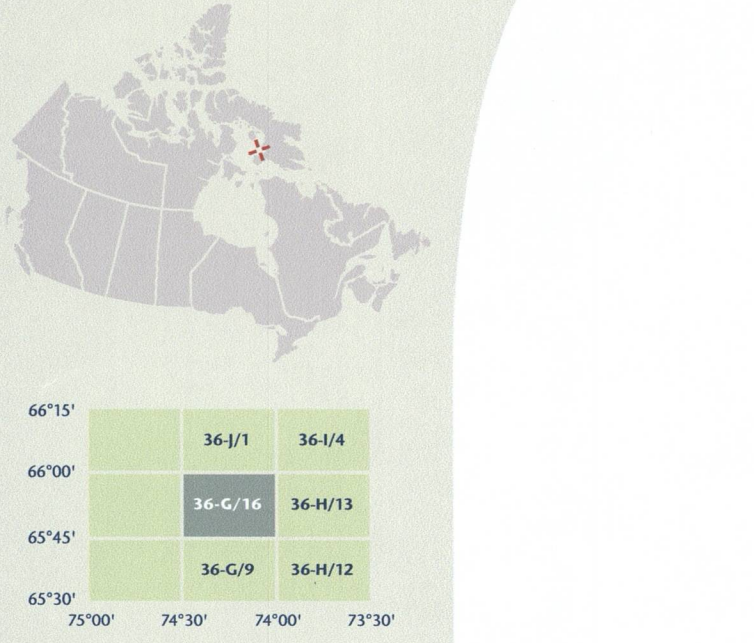


- Road: hard surface, more than 2 lanes, service centre
Route: revêtement dur, plus de 2 voies, centre de service
- Road: hard surface, 2 lanes, less than 2 lanes, service centre
Route: revêtement dur, 2 voies, moins de 2 voies, service centre
- Road: loose or stabilized surface, all season, 2 lanes or more, less than 2 lanes, service centre
Route: de gravier, aggloméré, boue, saison, 2 voies ou plus, moins de 2 voies, service centre
- Road: loose or stabilized surface, all season, 2 lanes or more, less than 2 lanes
Route: de gravier, aggloméré, boue, saison, 2 voies ou plus, moins de 2 voies
- Road: loose surface, dry weather, vehicle track and winter road, built-up area
Route: de gravier, temps sec, chemin de terre ou d'hiver, sentier; portage
- Highway interchange; highway route number; built-up area
Échangeur routier; numéro de route; agglomération
- Railway, single track; railway station; trestle; multiple tracks; turntable
Chemin de fer, voie unique; gare; chevalet; voies multiples; plaque tournante
- Railway, abandoned; railway yard
Chemin de fer, abandonné; gare de triage
- Rapid transit; rail; road; footbridge
Transport rapide; voie ferrée; pont; passerelle
- Canopy; covered bridge; tunnel; bridge; movable bridge
Chaussée; pont couvert; tunnel; pont; pont mobile
- Boundary, international
Limite: internationale
- Boundary, provincial or territorial
Limite: provinciale ou territoriale
- Boundary, unurveyed provincial or territorial; area outline
Limite: provinciale ou territoriale non arpentée; surface délimitée
- Boundary, administrative; recreational
Limite: administrative; récréative
- Boundary, geographic; unurveyed geographic
Limite: géographique; géographique non arpentée
- Fort, wall; fence
Fort, mur; clôture
- Power transmission line; multiple lines; submarine cable
Ligne de transport d'énergie; lignes multiples; câble sous-marin
- Pipeline: oil; natural gas
Pipeline: pétrole; gaz naturel
- Pipeline: multiple; control valve; multiple lines
Pipeline: utilisation multiple; valve de contrôle; lignes multiples
- Pipeline, underground; oil; natural gas; multi-use
Pipeline souterrain: pétrole; gaz naturel; utilisation multiple
- Mine; pit; sand, gravel, clay, quarry
Mine; sablière, gravière, carrière
- Airport or airfield; official; nonofficial; heliport
Aéroport ou terrain d'atterrissage: officiel; non officiel; hélicoptère
- Chimney; industrial; flare stack, burner, height; lumberyard
Cheminée: industrielle; fumée, brûleur; hauteur; parc à bois défilés
- Tank; water tank; radio antenna, radio telescope
Citerne; citerne d'eau; antenne radar, radiotélescope
- Silo; grain elevator; clearance tower
Silo; élévateur à grains; tour de déchargement
- Electric facility; oil or natural gas facility; wind-operated device
Installation électrique; installation pétrolière ou gazière; éolienne
- Tower: communication; fire; control
Tour: communication; incendie; contrôle
- Domestic waste; liquid waste; industrial solid deposit
Déchet domestique; déchet liquide; dépôt de solide industriel
- Lookout; historic site; ruins; zoo
Belvédère; lieu historique; ruines; zoo
- Golf course; cartgrip; all areas; sportgrip
Terrain de golf; terrain de cartgrip; station de ski; centre sportif
- Aerial cableway; ski lift; sports track; arena
Télécabine; remontée-pente; piste de course; arène
- Building; unidentified building; religious; educational; cabin
Bâtiment: bâtiment non identifié; religieux; éducatif; cabane
- Hospital; medical center; senior citizens home; lodging
Hôpital; centre médical; résidence pour personnes âgées; gîte
- City hall; municipal hall; community centre
Maison de ville; salle municipale; centre communautaire
- Customs post; ranger or warden station; cemetery
Poste de douane; poste de garde forestier ou poste de garde de parc; cimetière
- Court house; correctional institute
Palais de justice; établissement correctionnel
- Fire station; police station; armory
Caserne de pompiers; poste de police; magasin militaire
- Waterbody or shoreline; watercourse; disappearing stream
Plan d'eau ou littoral; cours d'eau; cours d'eau disparaissant
- Navigation light; ferry route; navigation beacon
Feu de navigation; traversée; balise de navigation
- Coast Guard station; seaplane anchorage; marina
Station de la garde côtière; mouillage d'hydravion; marina
- Fish ladder; dam, small; large carrying road
Échelle à poissons; barrage; pont; grand; portant une route
- Dyke or seawall; wharf; breakwater
Dighe ou mur de protection; quai; batardeau
- Boat ramp; pier or dock
Rampe de mise à l'eau; jetée
- Drydock; slip; crib or abandoned bridge pier; boat
Cale sèche; caisson ou pilier de pont abandonné; gûte
- Conduit; lock; spring
Conduite; écluse; source
- Reservoir; underground reservoir; fish pound
Réservoir; réservoir souterrain; viviers dans l'eau
- Dry river bed; sand in water; freshwater flat; intermittent lake, along
Lit de rivière à sec; sable dans l'eau; estran; lac intermittent; tourbière
- Rapids; falls
Rapiéds; chute
- Rocky ledge; rocky reef; rocks in water; exposed shipwreck
Banc rocheux; récif; rochers dans l'eau; épave émergée
- Moraine; glacial debris; permanent snow and ice
Moraine; débris glaciaires; neige et glace permanentes
- Wetlands; marsh; muskeg; swamp; marsh in water; string bog
Terres humides: marais; muskeg; marécage; marais dans l'eau; tourbière réticulée
- Tundra ponds; tundra polygon; peat bog
Étang de tourbière; polygone de tourbière; tourbière à palme
- Sand; silt; river; pingo; wooded area
Sable; vase; rivière; pingo; zone boisée
- Contour; index; intermediate; approximate
Courbe de niveau: maîtresse; intermédiaire; approximative
- Depression contour; spot elevation; cave
Courbe de contour; point coté; caverne

36-G/16 SCALE ÉCHELLE 1:50 000 EDITION ÉDITION 01

NO TITLE

Nunavut



NO TITLE
Nunavut

Map content validity dates
 • Road network, Absent
 • Hydrographic network, 1956-2006
 • Vegetation, Absent
 • Buildings, Absent
 • Boundaries, 2010
 • Toponymy, 2010

Dates de validité du contenu de la carte
 • Réseau routier, Absent
 • Réseau hydrographique, 1956-2006
 • Végétation, Absent
 • Bâtiements, Absent
 • Limites, 2010
 • Toponymie, 2010

For corrections, additions or comments concerning the content of this map, please contact Natural Resources Canada at: topo.mcgill.ca/ncn or visit our Web site: <http://maps.NRC.gc.ca>

Consultez les métadonnées détaillées sur: <http://GeoGratis.gc.ca>

Pour toutes corrections, additions ou commentaires concernant le contenu de cette carte, veuillez contacter Ressources naturelles Canada par courrier électronique à: cartes.topo@NRCC.gc.ca ou visitez notre site Web: <http://cartes.NRC.gc.ca>

© 2010. Her Majesty the Queen in Right of Canada.

This map is not to be used for air or marine navigation.
Cette carte ne doit pas être utilisée pour la navigation aérienne ou maritime.

36-G/16
SCALE ÉCHELLE 1:50 000 EDITION ÉDITION 01 VERSION VERSION 00
SERIES SÉRIE A713

Use diagram only to obtain numeric values for centre of map. Annual change decreasing 31.7".
 N'utiliser le diagramme que pour obtenir les valeurs numériques au centre de la carte en 2010. Variation annuelle décroissante 31.7".

For magnetic declination information, visit: <http://gc.nrcan.gc.ca/geomag>
 Pour l'information sur la déclinaison magnétique, visitez: <http://gc.nrcan.gc.ca/geomag>

100 000 metre Square (12 miles) Identification du carré de 100 000 mètres

1000 metre Universal Transverse Mercator Grid Zone 18W Designation de la zone de quadrillage de Mercator de 1000 mètres

A tutorial on how to estimate position from the UTM grid can be found at: <http://maps.NRC.gc.ca/topo101>
 Consultez le tutoriel sur la manière d'évaluer la position à partir de la grille UTM sur: <http://cartes.NRC.gc.ca/topo101>

Printed map / Carte imprimée
 Cat. no. 74-62-006
 M16-2/036216
 ISBN 978-0-662-65600-7

Digital map / Carte numérique
 Cat. no. 74-62-006
 M16-2/036216-PDF
 ISBN 978-1-100-51828-2