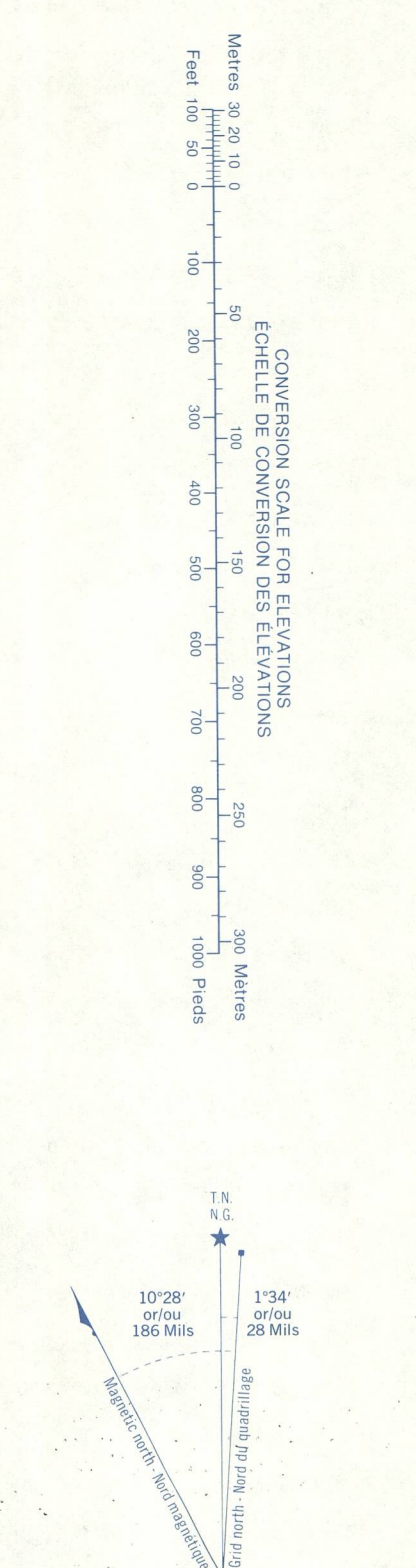


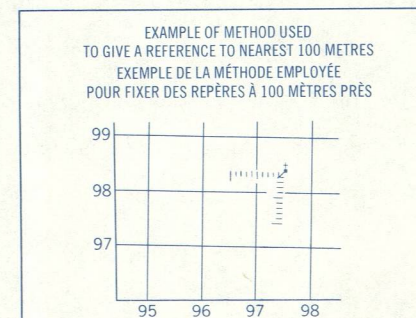
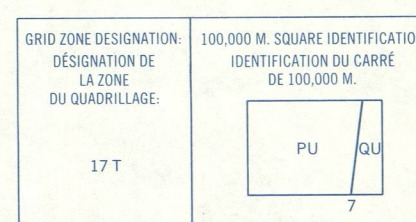


Military users, refer to this map as: **SÉRIE A 751** SÉRIE
 Références de cette carte pour usage militaire: **MAP 30 M/15** CARTE
 ÉDITION 6 MCE ÉDITION



Use diagram only to obtain numerical values APPROXIMATE MEAN DEVIATION 1977 FOR CENTER OF MAP
 Annual change increasing 1.6'
 N'utiliser le diagramme que pour obtenir les valeurs numériques DÉVIATION MOYENNE APPROXIMATIVE AU CENTRE DE LA CARTE EN 1977
 Variation annuelle croissante 1.6'

ONE THOUSAND METRE
 UNIVERSAL TRANSVERSE MERCATOR GRID
 ZONE 18
 QUADRILLAGE DE MILLE MÈTRES
 TRANSVERSE UNIVERSAL DE MERCATOR



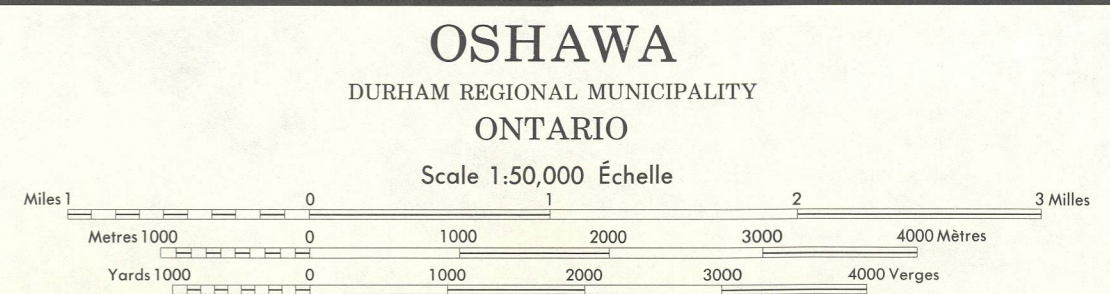
REFERENCE POINT CHURCH - ÉGLISE (see above) (64-000000)
 POINT DE RÉFÉRENCE
 EASTING: Road number on grid line immediately to left of point.
 LONGITUDE EST: Numéro de route de la ligne du quadrillage immédiatement à gauche du repère.
 Estimate tenths of a square from this line eastward to point.
 Estimer le nombre de dixièmes du carré entre cette ligne et le repère en direction est.
 NORTHING: Road number on grid line immediately below point.
 LATITUDE NORD: Numéro de route de la ligne du quadrillage immédiatement en dessous du repère.
 Estimate tenths of a square from this line northward to point.
 Estimer le nombre de dixièmes du carré entre cette ligne et le repère en direction nord.
 GRID REFERENCE: 975084
 RÉFÉRENCE AU QUADRILLAGE: 975084
 *Based on grid reference 000000 metres (000000 feet) above the prime meridian (000000 metres (000000 feet) above the prime meridian)

TABLAU D'ASSEMBLAGE DU SYSTÈME NATIONAL DE RÉFÉRENCE CARTOGRAPHIQUE

31 D/3	31 D/2	31 D/1
30 M/14	30 M/15	30 M/16
30 M/11		

Produced by the SURVEYS AND MAPPING BRANCH, DEPARTMENT OF ENERGY, MINES AND RESOURCES. Information from aerial photographs taken in 1976. Culture check 1976. Information correct as of 1976. Copies may be obtained from the Canada Map Office, Department of Energy, Mines and Resources, Ottawa, or any regional map office. © Canada Copyright Reserved 1978

Roads: Routes
 hard surface, all weather: pavée, toute saison
 hard surface, all weather: pavée, toute saison
 loose or stabilized surface, all weather: gravier aggloméré, toute saison
 loose surface, dry weather and unclassified streets: de gravier, temps sec et rues non classées
 cart track: de terre
 trail, cut line or portage: sentier, percée ou portage
 FOR COMPLETE REFERENCE SEE REVERSE SIDE POUR UNE LISTE COMPLÈTE DES SIGNES, VOIR AU VERSO



OSHAWA
 DURHAM REGIONAL MUNICIPALITY
 ONTARIO
 Scale 1:50,000 Échelle

Contours interval 25 feet
 Élévation en pieds au-dessus du niveau moyen de la mer
 North American Datum 1927
 Transverse Mercator Projection
 Communities within cities and towns are named in red.
 Les communautés à l'intérieur des cités et villes sont désignées en rouge.

Obtain from the DIRECTION DES LEVÉS ET DE LA CARTOGRAPHIE, MINISTÈRE DE L'ÉNERGIE, DES MINES ET DES RESSOURCES. Mise à jour à l'aide de photographies aériennes prises en 1976. Vérification des ouvrages en 1976. Remaniements à partir de 1976. Ces cartes sont en vente au Bureau des Cartes du Canada, Ministère de l'Énergie, des Mines et des Ressources, Ottawa, ou chez le revendeur le plus près. © Canada 1978. Tous droits réservés.

OSHAWA
 30 M/15
 EDITION 6

SUPERSEDED EDITION