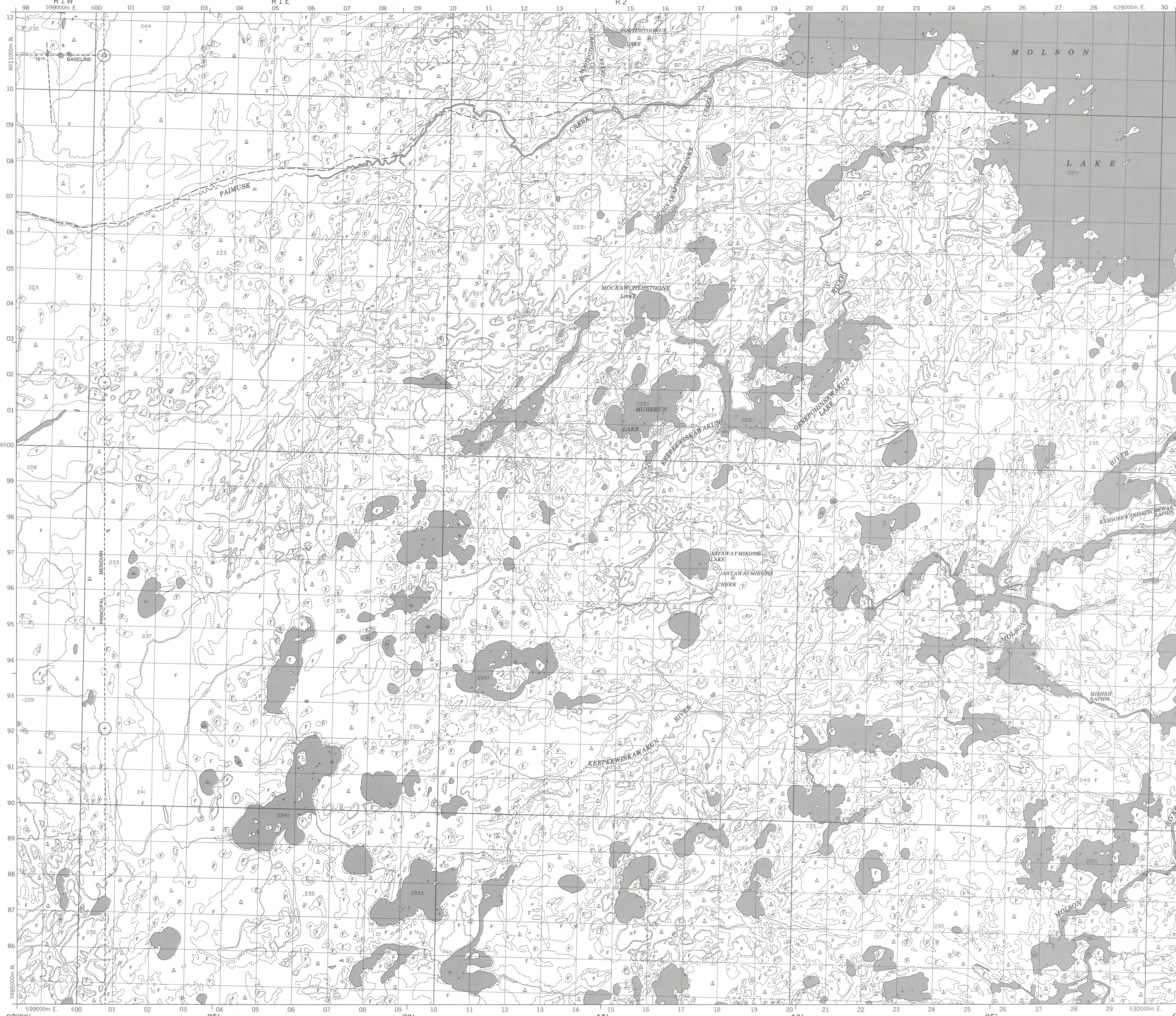


Military users, refer to this map as: **MAP 63-1/3**  
 Références de cette carte pour usage militaire: **CARTE ÉDITION 1 MCE ÉDITION**

SERIES A 701 SÉRIE  
 MAP 63-1/3 CARTE  
 ÉDITION 1 MCE ÉDITION

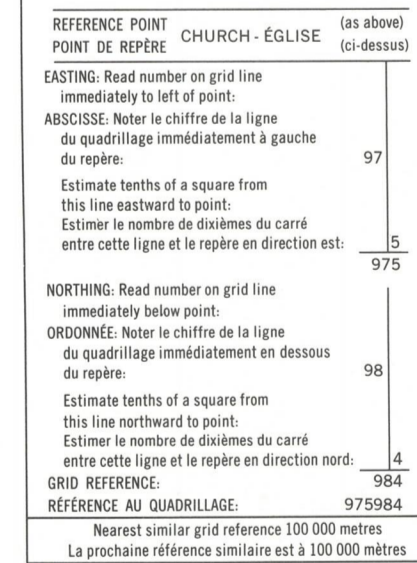
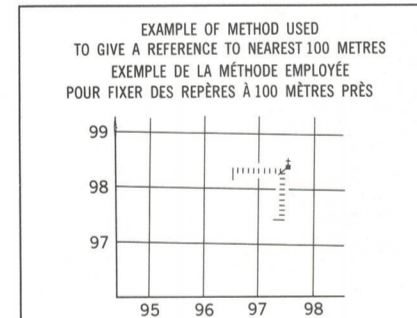
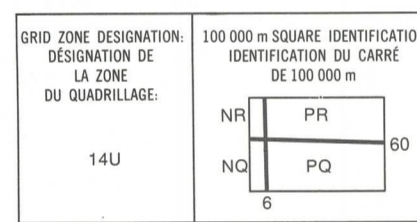
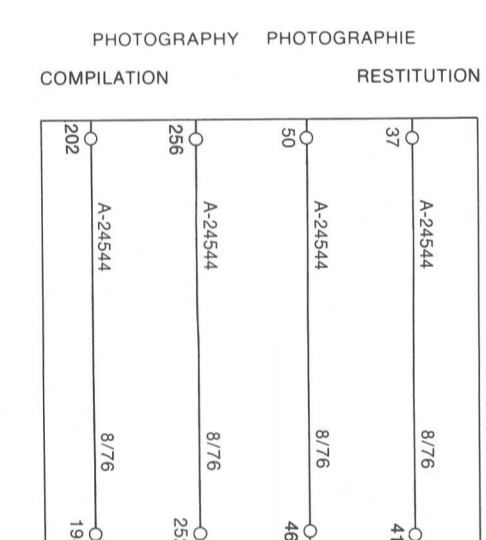


LEGEND - LÉGENDE

- ROAD, HARD SURFACE, ALL WEATHER ..... ROUTE, SURFACE DURCIE, TOUTES SAISONS
- ROAD, LOOSE SURFACE ..... ROUTE, SURFACE DE GRAVIER
- CART TRACK, WINTER ROAD ..... CHEMIN DE CHARRON, ROUTE D'HYVER
- TRAIL, CUT LINE, PORTAGE ..... SENTIER, PÉRIECÉ OU PORTAGE
- BUILT-UP AREA ..... AGGLOMÉRATION
- RAILWAY, SIDING, STATION, STOP ..... CHEMIN DE FER, VOIE D'ÉVITEMENT, STATION, ARRÊT
- BRIDGE ..... PONTS
- SEAPLANE BASE, SEAPLANE ANCHORAGE ..... BASE D'HYDRAVIONS; ANCRAGE D'HYDRAVIONS
- HOUSE, BARN ..... MAISON; GRANGE
- CHURCH, SCHOOL, POST OFFICE ..... ÉGLISE; ÉCOLE; BUREAU DE POSTE
- TOWER, FIRE, COMMUNICATION ..... TOUR; FEU; COMMUNICATION
- WELL, OIL, GAS, TANK, WATER ..... PUIS: PÉTROLE, GAZ; RÉSERVOIR; EAU
- POWER TRANSMISSION LINE ..... LIGNE DE TRANSPORT D'ÉNERGIE
- MINE, GRAVEL, PIT ..... MINE; CARRIÈRE DE GRAVIER
- CUTTING, EMBANKMENT ..... DÉBLAI; REMBLAI
- INTERNATIONAL, PROVINCIAL BOUNDARY WITH MONUMENT ..... FRONTIÈRE INTERNATIONALE, LIMITE PROVINCIALE AVEC BORNES
- PROVINCIAL BOUNDARY, UNSURVEYED ..... FRONTIÈRE PROVINCIALE, NON ARPENTÉE
- COUNTY, DISTRICT BOUNDARY ..... LIMITE DE COMTE OU DE DISTRICT
- TOWNSHIP, PARISH BOUNDARY ..... LIMITE DE CANTON, DE PAROISSE
- MUNICIPALITY BOUNDARY ..... LIMITE DE MUNICIPALITÉ
- RESERVE, SANCTUARY, PARK, ETC. BOUNDARY ..... LIMITE DE RÉSERVE, SANCTUAIRES, PARCS, ETC.
- OUTLINED LANDMARK AREA BOUNDARY APPROXIMATE, ETC. ..... LIMITE DE SURFACE RÉPÈRE, LIMITE APPROXIMATIVE, ETC.
- D.L.S. TOWNSHIP CORNER, SURVEYED, UNSURVEYED ..... CON. DE SECTION (A.T.C.); ARPENTÉ, NON ARPENTÉ
- D.L.S. SECTION CORNERS ..... COINS DE SECTION (A.T.C.)
- HORIZONTAL CONTROL POINT ..... POINT DE CONTRÔLE PLANIMÉTRIQUE
- BENCH MARK WITH ELEVATION ..... RÉPÈRE DE NIVELLEMENT AVEC COTE
- SPOT ELEVATION, PRECISE ..... POINT COTE, PRÉCIS
- STREAM OR SHORELINE, INDEFINITE ..... COURS D'EAU OU RIVE; IMPRÉCIS
- LAKE, INTERMITTENT LAKES ..... LAC; LACS INTERMITTENT
- FLOODED LAND ..... TERREAU INONDÉ
- MARSH, SWAMP (WOODED); STRING BOG ..... MARAIS; BOISÉ MARÉCAGEUX; FONDRIÈRE À FILAMENTS
- DRY RIVER BED WITH CHANNELS ..... LIT DE RIVIÈRE ASSÈCHÉ AVEC CHENAUX
- RAPIDS, FALLS, RAPIDS ..... RAPIDS; CHUTES; RAPIDS
- FORESHORE FLATS, SAND IN WATER, ROCKS ..... ÉSTRANS; SABLES SOUS L'EAU; ROCHES
- TUNDRA, LAKES IN TUNDRA, POLYGONS ..... TOUNDRA; LACS EN TOUNDRA; POLYGONES DE TOUNDRA
- PALSA BOG, RAISED BEACHES ..... FONDRIÈRE DE PALSE; PLAGES SURÉLEVÉES
- DAM, WHARF ..... BARRAGE; QUAI
- ICEFIELD (GLACIER); MORANE ..... CHAMP DE GLACE (GLACIER); MORANE
- PINGO ..... PINGO
- DITCH ..... COURBES DE NIVEAU
- CONTOURS ..... COURBES DE NIVEAU APPROXIMATIVES
- APPROXIMATE CONTOURS ..... COURBES DE NIVEAU APPROXIMATIVES
- DEPRESSION CONTOUR ..... COURBE DE CUNETTE
- CLIFF ..... FALaise
- SPOT ELEVATION, APPROXIMATE, LAND, WATER ..... POINT COTE, APPROXIMATIF, SUR TERRE, SUR L'EAU
- ESKER ..... ESKER
- SAND, SAND DUNES ..... SABLE; DUNES DE SABLE
- HISTORIC SITE ..... LIEU HISTORIQUE
- WOODED AREA, FOREST, CLEARED AREA ..... SURFACE BOISÉE, FORÊT; ESPACE DÉNUDÉ, CLAIRIÈRE

METRIC/MÉTRIQUE


METRIC/MÉTRIQUE



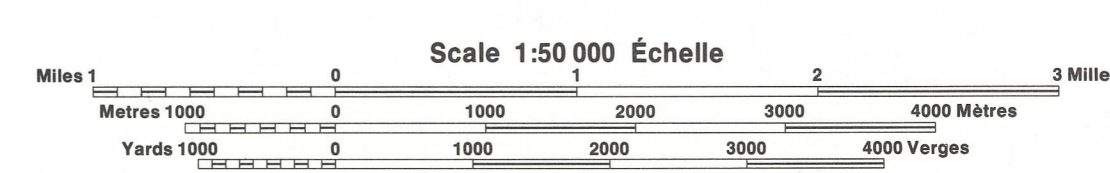
ONE THOUSAND METRE UNIVERSAL TRANSVERSE MERCATOR GRID ZONE 14 QUADRILLAGE DE MILLE MÈTRES TRANSVERSE UNIVERSEL DE MERCATOR

63-1/5	63-1/6	63-1/7
63-1/4	63-1/3	63-1/2
63 H/13	63 H/14	63 H/15

The 1983 MAGNETIC BEARING is 0°19' (12 min) EAST OF TRUE NORTH  
 ANNUEL CHANGE DECREASING 13.9'  
 GRID NORTH is 1°25' (25 min) EAST OF TRUE NORTH for centre of map.  
 La REPERE MAGNÉTIQUE en 1983 est à 0°19' (12 min) à l'EST DU NORD VRAI  
 VARIATION ANNUELLE DÉCROISSANTE 13.9'  
 NORD DU QUADRILLAGE est à 1°25' (25 min) à l'EST du NORD GÉOGRAPHIQUE au centre de la carte.



PAIMUSK CREEK  
 MANITOBA



PRODUCED BY THE SURVEYS AND MAPPING BRANCH, DEPARTMENT OF ENERGY, MINES AND RESOURCES, OTTAWA, PUBLIÉ PAR LE BUREAU DES CARTES DU GÉOGRAPHE, OTTAWA, EN 1983.

ELEVATIONS IN METRES ABOVE MEAN SEA LEVEL  
 CONTOUR INTERVAL ..... 10 METRES  
 NORTH AMERICAN DATUM 1927  
 TRANSVERSE MERCATOR PROJECTION

PAIMUSK CREEK  
 MANITOBA

ALTITUDES EN MÈTRES  
 ÉQUIDISTANCE DES COURBES ..... 10 MÈTRES  
 SYSTÈME DE RÉFÉRENCE GÉODÉSIQUE NORD-AMÉRICAIN 1927  
 PROJECTION TRANSVERSE DE MERCATOR

ÉTABLI PAR LA DIRECTION DES LEVÉS ET DE LA CARTOGRAPHIE, MINISTÈRE DE L'ÉNERGIE, DES MINES ET DES RESSOURCES, OTTAWA, PUBLIÉ EN 1983.