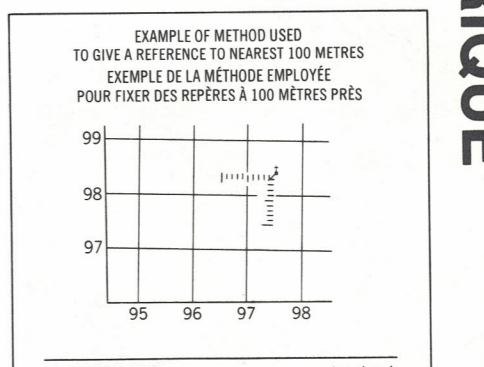
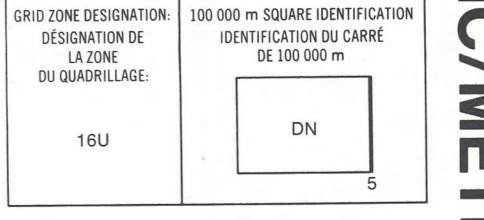


LEGEND - LÉGENDE

- ROAD, HARD SURFACE, ALL WEATHER ROUTE, SURFACE DURÉE, TOUTES SAISONS
- ROAD, LOOSE SURFACE ROUTE, SURFACE DE GRAVIER
- CART TRACK, WINTER ROAD CHEMIN DE CHARR, ROUTE D'HIVER
- TRAIL, CUT LINE, PORTAGE SENTIER, PERÇEE OU PORTAGE
- BUILT-UP AREA AGGLOMÉRATION
- RAILWAY, SINGL. STATION, STOP CHEMIN DE FER, VOIE D'ÉVÈNEMENT, STATION, ARRÊT
- BRIDGE PONT
- SEAPLANE BASE, SEAPLANE ANCHORAGE BASE D'HYDROAVIONS, ANCRAGE D'HYDROAVIONS
- HOUSE, BARN MAISON, GRANGE
- CHURCH, SCHOOL ÉGLISE, ÉCOLE
- POST OFFICE BUREAU DE POSTE
- TOWER, FIRE, RADIO TOUR, FEU, RADIO
- WELL, OIL, GAS PUIS: PÉTROLE, GAZ
- TANK, OIL, GASOLINE, WATER RÉSERVOIR: PÉTROLE, ESSENCE, EAU
- POWER TRANSMISSION LINE LIGNE DE TRANSPORT D'ÉNERGIE
- MINE MINÉ
- CUTTING, EMBANKMENT DÉVAL: REMBLAI
- GRAVEL PIT CARRIÈRE DE GRAVIER
- INTERNATIONAL, PROVINCIAL BOUNDARY WITH MONUMENT FRONTIÈRE INTERNATIONALE, LIMITE PROVINCIALE AVEC BORNE
- COUNTY, DISTRICT BOUNDARY LIMITE DE COMTE OU DE DISTRICT
- TOWNSHIP, PARISH BOUNDARY LIMITE DE CANTON, DE PARISSIE
- D.L.S. TOWNSHIP CORNER: SURVEYED, UNSURVEYED COIN DE CANTON (A.T.C.): ARRÊTÉ: NON ARRÊTÉ
- D.L.S. SECTION CORNERS CORNÉES DE SECTION (A.T.C.)
- MUNICIPALITY BOUNDARY LIMITE DE MUNICIPALITÉ
- RESERVE, PARK, ETC. BOUNDARY LIMITE DE RÉSERVE, DE PARC, ETC.
- HORIZONTAL CONTROL POINT POINT DE CONTRÔLE PLANIMÉTRIQUE
- BENCH MARK WITH ELEVATION RÉPÈRE DE NIVELLEMENT AVEC COTE
- SPOT ELEVATION, PRECISE: LAND, WATER POINT COTÉ, PRÉCIS: SUR TERRE, SUR L'EAU
- STREAM OR SHORELINE, INDEFINITE COURS D'EAU OU RIVE: IMPRÉCIS
- DIRECTION OF FLOW DIRECTION DU COURANT
- LAKE, INTERMITTENT LAKE, PONDS LAC, LAC INTERMITTENT: ÉTANGS
- FLOODED LAND TERRAIN INONDÉ
- MARSH, SWAMP (WOODED) MARAIS: BOISÉ AVEC CHENIERS
- DRY RIVER BED WITH CHANNELS LIT DE RIVIÈRE ASSÉCHÉ AVEC CHENIERS
- TUNDRA, LAKES IN TUNDRA, POLYONS TOUNDRA: LACS EN TOUNDRA: POLYONS DE TOUNDRA
- RAPIDS, FALLS, RAPIDS RAPIDS: CHUTES: RAPIDS
- FORESHORE FLATS, SAND/WATER ESTRANS, SABLES SOUS L'EAU
- ROCKS ROCHE
- DAM BARRAGE
- WHARF QUAI
- DITCH FOSSE
- CONTOURS COURBES DE NIVEAU
- APPROXIMATE CONTOURS COURBES DE NIVEAU APPROXIMATIVES
- DEPRESSION CONTOUR COURBE DE CUVETTE
- CLIFF FALAISE
- SPOT ELEVATION, APPROXIMATE: LAND, WATER POINT COTÉ, APPROXIMATIF: SUR TERRE, SUR L'EAU
- ESKER ESKER
- SAND, SAND DUNES SABLE, DUNES DE SABLE
- PALSA BOG FONDRIÈRE DE PALSE
- WOODED AREA, FOREST SURFACE BOISÉE, FORÊT
- CLEARED AREA ESPACE DÉBOISÉ, CLAIRIÈRE

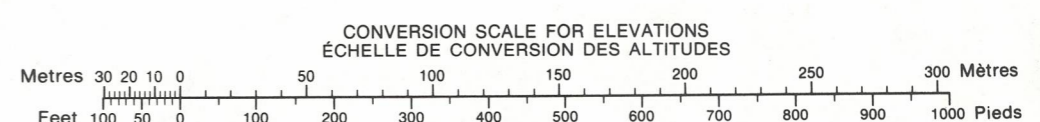
PHOTOGRAPHY		PHOTOGRAPHIE	
COMPILED	RESTITUTION	COMPILED	RESTITUTION
213	A-23477	7/73	218
19	A-24044	6/75	12
95	A-24044	6/75	102
198	A-24044	6/75	181



REFERENCE POINT: CHURCH - ÉGLISE (see above)
 POINT DE RÉFÉRENCE: ÉGLISE (voir ci-dessus)
 EASTING: Read number on grid line immediately to left of point.
 ABSCISSE: Note le chiffre de la ligne du quadrillage immédiatement à gauche du repère.
 Estimate tenth of a square from this line westward to point.
 Estime le nombre de dixièmes du carré entre cette ligne et le repère en direction est.
 NORTHING: Read number on grid line immediately below point.
 ORDONNÉE: Note le chiffre de la ligne du quadrillage immédiatement en-dessous du repère.
 Estimate tenth of a square from this line northward to point.
 Estime le nombre de dixièmes du carré entre cette ligne et le repère en direction nord.
 GRID REFERENCE: 975984
 Repère au quadrillage: 975984
 The 100 000 m square reference is 300 000 metres (westward 12 miles).
 La parcellaire référence similaire est à 300 000 mètres (vers l'ouest 12 milles).

ONE THOUSAND METRE UNIVERSAL TRANSVERSE MERCATOR GRID ZONE 16 QUADRILLAGE DE MILLE MÈTRES TRANSVERSE UNIVERSEL DE MERCATOR		
43 D/4	43 D/3	43 D/2
42 M/13	42 M/14	42 M/15
42 M/12	42 M/11	42 M/10

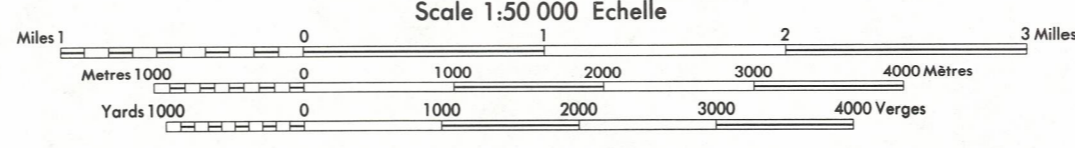
The 1982 MAGNETIC BEARING is 4°54' (87 mils) WEST OF GRID NORTH.
 L'ANNÉE CHANGÉE: 1982/83
 GRID NORTH is 4°12' (8 mils) WEST OF TRUE NORTH for centre of map.
 Le REPÈRE MAGNÉTIQUE en 1982 est à 4°54' (87 mils) à l'OUEST du NORD DU QUADRILLAGE.
 VARIATION ANNUELLE CROISSANTE 7.2"
 NORD DU QUADRILLAGE est à 4°12' (8 mils) à l'OUEST du NORD GÉOGRAPHIQUE au centre de la carte.



PRODUCED BY THE SURVEYS AND MAPPING BRANCH, DEPARTMENT OF ENERGY, MINES AND RESOURCES, OTTAWA, PUBLISHED IN 1982.
 COPIES MAY BE OBTAINED FROM THE CANADA MAP OFFICE, DEPARTMENT OF ENERGY, MINES AND RESOURCES, OTTAWA, ON YOUR NEAREST MAP DEALER.
 © 1982 HER MAJESTY THE QUEEN IN RIGHT OF CANADA, DEPARTMENT OF ENERGY, MINES AND RESOURCES.

ELEVATIONS IN METRES ABOVE MEAN SEA LEVEL
 CONTOUR INTERVAL 10 METRES
 NORTH AMERICAN DATUM 1927
 TRANSVERSE MERCATOR PROJECTION

STURROCK LAKE
 ONTARIO
 KENORA DISTRICT (PATRICIA PORTION)



ALTITUDES EN MÈTRES
 ÉQUIDISTANCE DES COURBES 10 MÈTRES
 SYSTÈME DE RÉFÉRENCE GÉODÉSIQUE NORD-AMÉRICAIN 1927
 PROJECTION TRANSVERSE DE MERCATOR

ÉTABLI PAR LA DIRECTION DES LÈVES ET DE LA CARTOGRAPHIE, MINISTÈRE DE L'ÉNERGIE, DES MINES ET DES RESSOURCES, OTTAWA, PUBLIÉ EN 1982.
 CES CARTES SONT EN VENTE AU BUREAU DES CARTES DU CANADA, MINISTÈRE DE L'ÉNERGIE, DES MINES ET DES RESSOURCES, OTTAWA, OU CHEZ LE VENDOR LE PLUS PRÈS.
 © 1982 SA MAJESTÉ LA REINE DU CHEF DU CANADA, MINISTÈRE DE L'ÉNERGIE, DES MINES ET DES RESSOURCES.

ON PEUT OBTENIR DES RENSEIGNEMENTS SUR LE LIEU ET L'ALTITUDE EXACTE DES REPÈRES DE NIVELLEMENT EN ÉCRIVANT AUX LÈVES GÉODÉSIQUES, DIRECTION DES LÈVES ET DE LA CARTOGRAPHIE, OTTAWA.