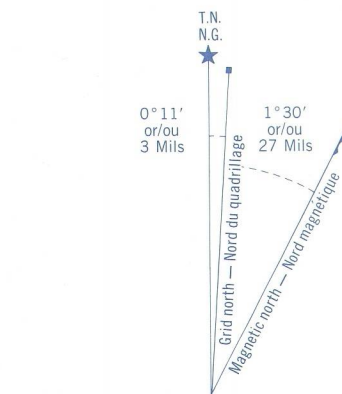
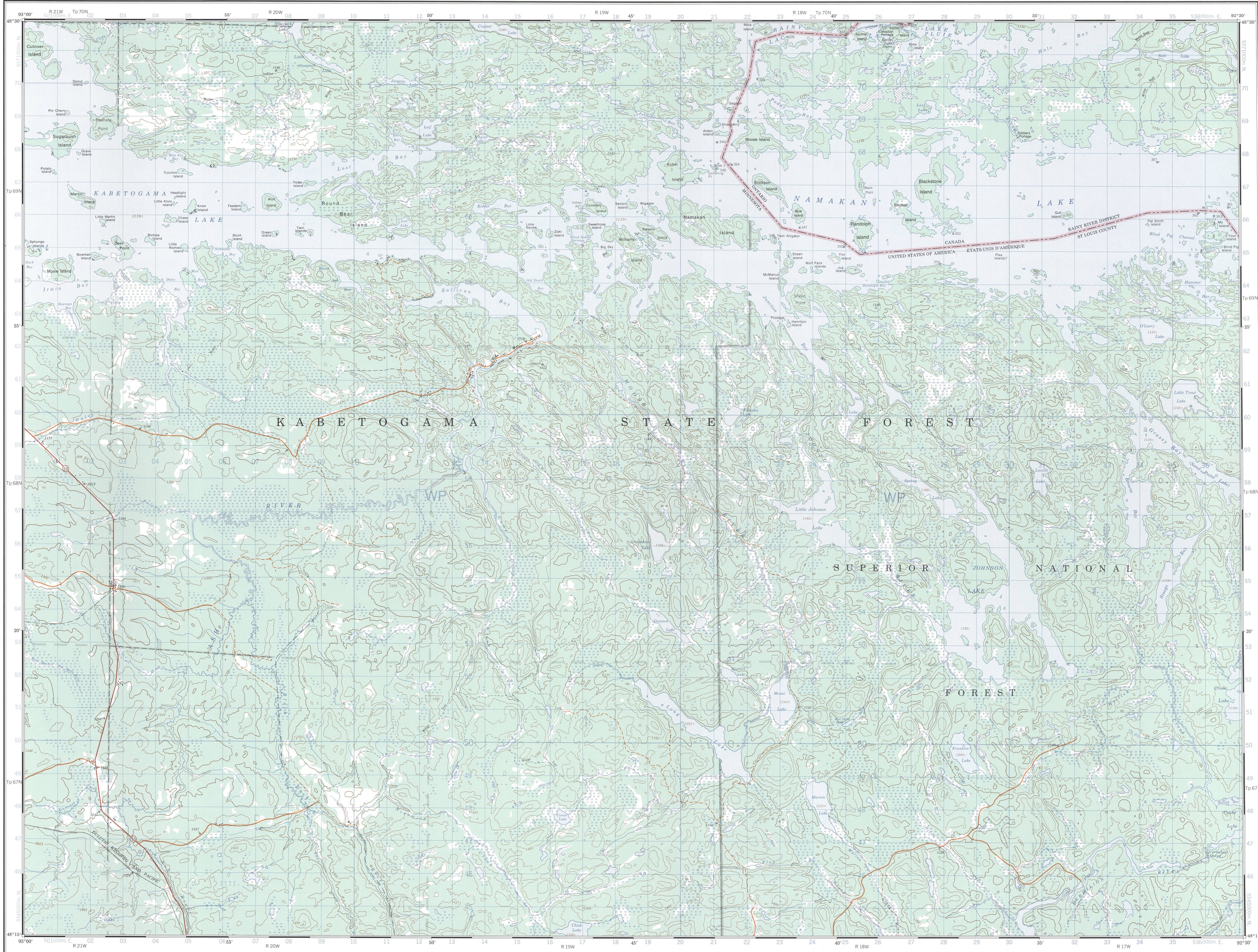
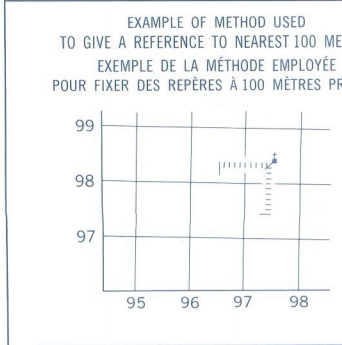
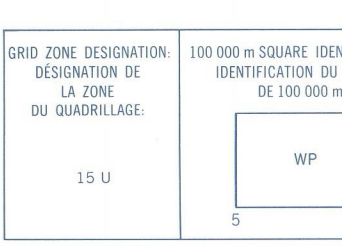


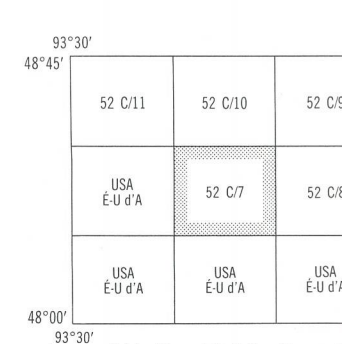
Military users, refer to this map as:
Référence de cette carte pour usage militaire.
SERIES A 751 SÉRIE MAP 52 C/7 CARTE ÉDITION 3 MCE ÉDITION



ONE THOUSAND METRE UNIVERSAL TRANSVERSE MERCATOR GRID ZONE 15 QUADRILLAGE UNIVERSEL TRANSVERSE DE MERCATOR DE MILLE MÈTRES



REFERENCE POINT POINT DE RÉFÉRENCE CHURCH - ÉGLISE (as shown on drawing) EASTING: Read number on grid line immediately to left of point. NORTING: Read number on grid line immediately below point. GRID REFERENCE: 975084



PRODUCED BY THE CANADA CENTRE FOR MAPPING, DEPARTMENT OF ENERGY, MINES AND RESOURCES. INFORMATION CURRENT AS OF 1992. U.S.A. PORTION COPIED IN PART FROM MAPS, 11869 SUPPLIED BY THE UNITED STATES GEOLOGICAL SURVEY, PUBLISHED 1994. COPIES MAY BE OBTAINED FROM THE CANADA MAP OFFICE, DEPARTMENT OF ENERGY, MINES AND RESOURCES, OTTAWA, OR YOUR NEAREST MAP DEALER.

© 1994, HER MAJESTY THE QUEEN IN RIGHT OF CANADA, DEPARTMENT OF ENERGY, MINES AND RESOURCES.

NAMAKAN LAKE CANADA UNITED STATES OF AMERICA CANADA ÉTATS-UNIS D'AMÉRIQUE

Information concerning bench marks and vertical survey measurements can be obtained from Canada's Survey Control Centre for Geomatics, Ottawa. Pour tout renseignement concernant les repères de nivellement et les bornes géodésiques, prière de s'adresser au Centre canadien de géomatique, Ottawa.

CONVERSION SCALE FOR ELEVATIONS METRES 30 20 10 0 50 100 150 200 250 300 METRES Feet 100 50 0 50 100 150 200 250 300 FEET

ÉCHELLE DE CONVERSION DES ALTITUDES METRES 300 250 200 150 100 50 0 METRES Feet 1000 800 600 400 200 0 FEET

Scale 1:50 000 Échelle 1:50 000 Metres 1000 0 1000 2000 3000 4000 Metres Miles 0 1 2 3 Miles

ÉTABLI PAR LE CENTRE CANADIEN DE CARTOGRAPHIE, DÉPARTEMENT DE L'ÉNERGIE, DES MINES ET DES RESSOURCES. RENSEIGNEMENTS À JOUR EN 1992. PARTIE AMÉRICAINE COPIÉE EN PARTIE D'APRÈS DES CARTES FOURNIES PAR LE GÉOLOGICAL SURVEY DES ÉTATS-UNIS, PUBLIÉE EN 1994. CES CARTES SONT EN VENTE AU BUREAU DES CARTES DU CANADA, DÉPARTEMENT DE L'ÉNERGIE, DES MINES ET DES RESSOURCES, OTTAWA, OU CHEZ LE VENDEUR LE PLUS PRÈS.

© 1994, SA MAJESTÉ LA REINE DU CHEF DU CANADA, MINISTÈRE DE L'ÉNERGIE, DES MINES ET DES RESSOURCES.

NAMAKAN LAKE 52 C/7 ÉDITION 3 EDITION

Energy, Mines and Resources Canada Énergie, Mines et Ressources Canada