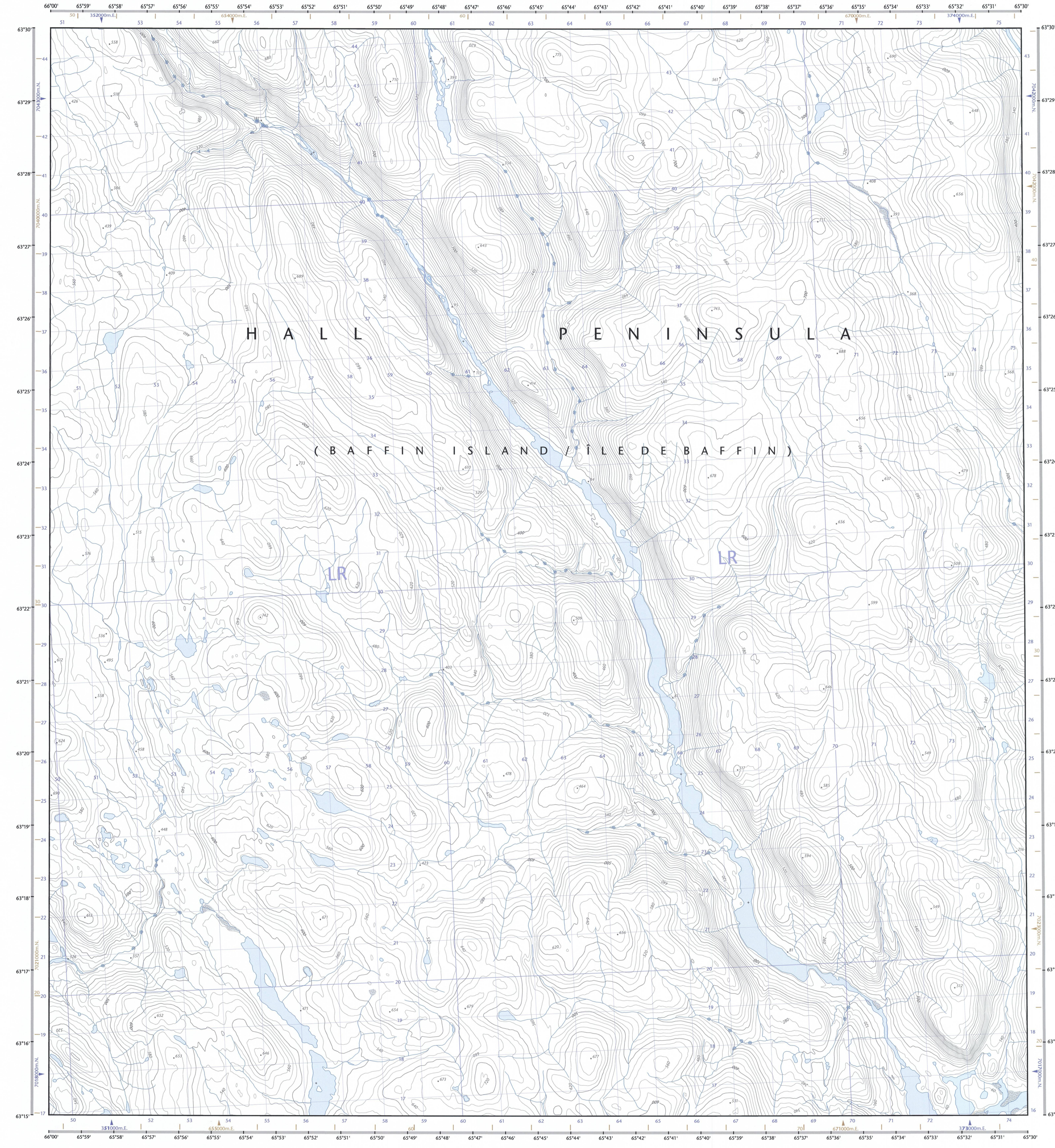
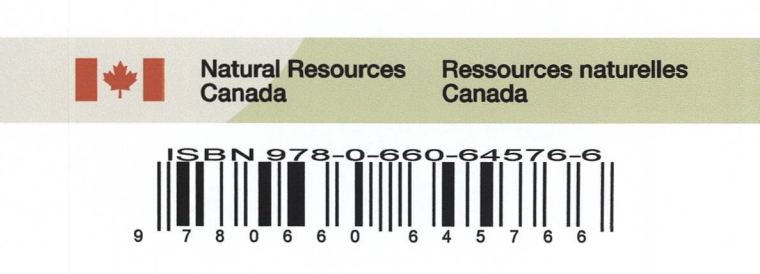
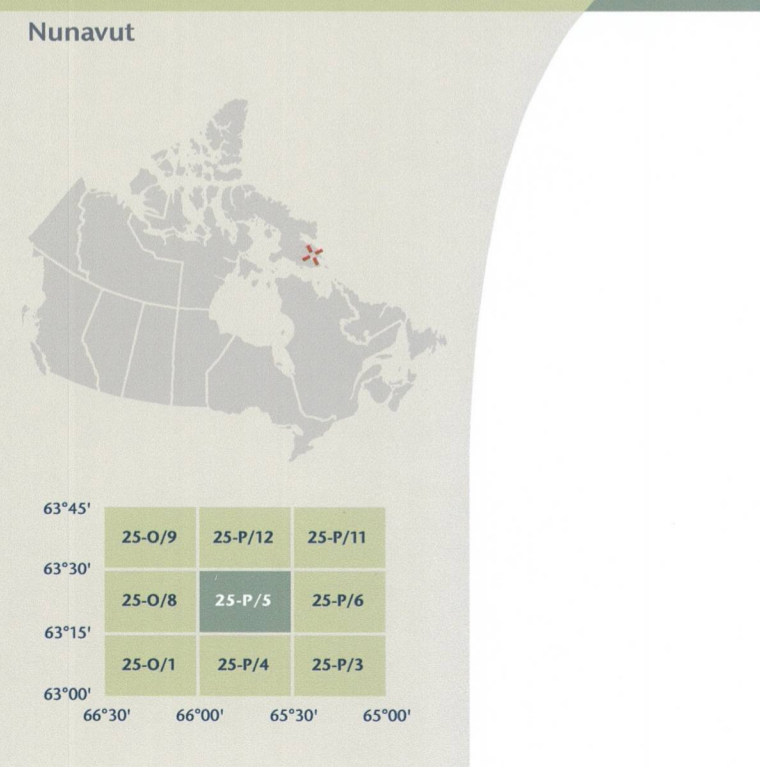


- Road: hard surface, more than 2 lanes; toll gate; service centre  
Route: revêtement dur, plus de 2 voies; poste de péage; centre de service
- Road: hard surface, 2 lanes; less than 2 lanes; snowplow  
Route: revêtement dur, 2 voies, moins de 2 voies; pelle-neige
- Road: hard surface, street, conduit bridge, loose or stabilized surface, street  
Route: revêtement dur, rue; pont de canalisation; de gravier, aggloméré, rue
- Road: loose or stabilized surface, all season, 2 lanes or more; less than 2 lanes  
Route: de gravier, aggloméré, toute saison, 2 voies ou plus, moins de 2 voies
- Road: loose surface, dry weather; vehicle track or winter road; trail; portage  
Route: de gravier, temps sec; chemin de terre ou d'hiver; sentier; portage
- Highway interchange; highway route number; built-up area  
Échangeur; numéro de route; agglomération
- Railway: single track; railway station; bridge; turntable; multiple tracks  
Chemin de fer, voie unique; gare; pont; plaque tournante; voies multiples
- Railway: abandoned; railway yard  
Chemin de fer, abandonné; gare de triage
- Rapid transit: rail, road, footbridge  
Transport rapide: voie ferrée, route, passerelle
- Causeway; covered bridge; tunnel; bridge; movable bridge  
Chaussée; pont couvert; tunnel; pont; pont mobile
- Boundary: international; boundary movement  
Limite: internationale; repère d'arpentage
- Boundary: provincial and territorial  
Limite: provinciale et territoriale
- Boundary: unsurveyed provincial or territorial; area outline  
Limite: provinciale ou territoriale non arpentée; surface délimitée
- Boundary: administrative; recreational  
Limite: administrative; récréative
- Boundary: geographic; unsurveyed geographic; small Indian reserve  
Limite: géographique; géographique non arpentée; petite réserve indienne
- Wall; fence  
Mur; clôture
- Power transmission line; multiple lines; submarine cable  
Ligne de transport d'énergie; lignes multiples; câble sous-marin
- Pipeline: oil, natural gas, control valve; multi use; underground  
Pipeline: pétrole, gaz naturel; valse de contrôle; multi-utilitaire; souterrain
- Mine: pit; sand, gravel, clay; quarry  
Mine; bac: sable, gravier, argile; carrière
- Aerodrome/airfield; condition unknown; heliport  
Aéroport/aérodrome: état inconnu; hélicoptère
- Industrial building; chimney; industrial, flare stack, burner; lumberyard  
Bâtiment industriel; cheminée; industrielle, tour; brûleur; parc à bois débâché
- Oil tank; water tank  
Réservoir de pétrole; réservoir d'eau
- Site: grain elevator; clearance tower; satellite tracking station  
Site; élévateur à grains; tour de dégagement; station de poursuite de satellite
- Electric facility; oil or natural gas facility; wind-operated device  
Installation électrique; installation pétrolière ou gazière; réacteur
- Tower: communication, radar antenna; radio telescope; fire; control  
Tour: communication, antenne radar; radiotélescope; feu; contrôle
- Dwelling: water; toilet waste; industrial solid deposit  
Habitation; toilettes; déchets liquides; dépôt de solide industriel
- Sportsplex; arena; community centre  
Centre sportif; arène; centre communautaire
- Lookout; historic site; zoo  
Belvédère; lieu historique; zoo
- Golf course; campground; ruins  
Terrain de golf; terrain de camping; ruines
- Ski lift; sports track  
Remonte-pente; piste de course
- Building(s); building(s), religious; educational; cabin  
Bâtiment(s); bâtiment(s), religieux; d'enseignement; cabane
- Hospital; medical centre; senior citizens home; lodging  
Hôpital; centre médical; résidence pour personnes âgées; hôtel
- City hall; Parliament Building; municipal hall  
Hôtel de ville; bâtiment du Parlement; salle municipale
- Customs post; ranger/warden station; cemetery  
Poste de douane; poste de garde forestier (poste de garde de paix); cimetière
- Court house; penal institution  
Palais de justice; établissement pénitentiaire
- Fire station; police station; armoury  
Casern de pompiers; poste de police; magasin militaire
- Waterfall/hydroelectric; watercourse; disappearing stream  
Plan d'eau/filtrant; cours d'eau ou ruisseau; cours d'eau disparaissant
- Navigation light; ferry; crib or abandoned bridge pier  
Feu de navigation; brasseur; caisson ou pilier de pont abandonné
- Coast guard station; scaplane base; active, condition unknown/marina  
Station de la garde-côte; hydrobase: actif, condition inconnue; marina
- Fish ladder; dam; small, large, carrying road  
Échelle à poissons; barrage: petit, grand, portant une route
- Dike/weir/dam; boat ramp; wharf; pier or dock; ford; breakwater  
Digue/barrage de protection; rampe de débarquement; quais; pier; quai; brise-lames
- Slip; drydock; ford; small island; navigational beacon  
Cais; cale sèche; pont; îlot; balise de navigation
- Navigable canal; lock; ditch, conduit; irrigation canal; spring  
Canal navigable; écluse; fossé; canalisation; canal d'irrigation; source
- Reservoir; underground reservoir; fish pound  
Réservoir; réservoir souterrain; minot dans l'eau
- Alluvium: dry river bed, sand in water, foreshore flats  
Alluvion: lit de rivière à sec, sable dans l'eau, estrans
- Rapids; falls (height)  
Rapides; chutes (hauteur)
- Rocky ledge; reef rocks in water; exposed shipwreck  
Banc rocheux; récifs; rochers dans l'eau; épave émerge
- Moraine; glacial debris; permanent snow and ice  
Moraine, débris glaciaires; neige et glace permanentes
- Mudflat; marsh; marsh in water; string bog  
Marsis; marécage; marais dans l'eau; tourbière réticulée
- Tundra ponds; tundra polygons; palud bog  
Étang de tourbière polygones de tourbière; tourbière à palud
- Sand; esker; pingo; wooded area  
Sable; esker; pingo; région boisée
- Contour: relief; intermediate; approximate  
Courbes de niveau: maillres; intermédiaires; approximative
- Depression contour; spot elevation; cave  
Courbes de coteaux; point coté; caverne

25-P/5 SCALE ÉCHELLE 1:50 000 EDITION ÉDITION 01  
NO TITLE



**NO TITLE**  
Nunavut

Scale 1:50 000 Échelle  
1 centimetre on the map represents 500 metres on the ground  
Contour Interval: 20 metres  
Équidistance des courbes: 20 mètres  
Altitudes in metres above Mean Sea Level

Scale 1:50 000 Échelle  
1 centimètre sur la carte représente 500 mètres au sol  
Équidistance des courbes: 20 mètres  
Altitudes en mètres au-dessus du niveau moyen de la mer

**Dates de validité du contenu de la carte**

- Réseau routier, Absent
- Réseau hydrographique, 1959-1999
- Végétation, Absent
- Bâtiments, Absent
- Limites, Absent
- Toponymie, 2008-2009

Consultez les méthodes détaillées sur: <http://GeoGratis.gc.ca>

Pour toutes corrections, additions ou commentaires concernant le contenu de cette carte, veuillez contacter Ressources naturelles Canada par courrier électronique à: [cartes.topo@NRCan.gc.ca](mailto:cartes.topo@NRCan.gc.ca)  
Veuillez noter que Web: <http://cartes.NRCan.gc.ca>

© 2010, Her Majesty the Queen in Right of Canada.  
Cette carte ne doit pas être utilisée pour la navigation aérienne ou maritime.

Use diagram only to obtain numeric values  
Approximate Mean Declination 2010  
For centre of map:  $30^{\circ}54'$  (539 mils)  
Annual change decreasing 26.8"

N'utiliser le diagramme que pour obtenir les valeurs numériques  
Déclinaison moyenne approximative au centre de la carte en 2010  
Variation annuelle décroissante 26,8"

For magnetic declination information, visit: <http://gc.nrcan.gc.ca/geomag>  
Pour information sur la déclinaison magnétique, visitez: <http://gc.nrcan.gc.ca/geomag>

100 000 metre Square Identification  
Identification du carré de 100 000 mètres

1000 metre Universal Transverse Mercator Grid  
Grille de désignation

Quadrillage universel transverse de Mercator de 1000 mètres

Brown numbered ticks indicate the 1000 metre U.T.M. grid  
Les amers bruns représentent le quadrillage U.T.M. de 1000 mètres

Transverse Mercator Projection  
Projection transversale de Mercator  
North American Datum 1983  
Système de référence nord-américain 1983

Grid Zone Designation  
Désignation de la zone du quadrillage

A tutorial on how to estimate position from the UTM grid can be found at: <http://maps.NRCan.gc.ca/topo01>  
Consultez le tutoriel sur la manière d'évaluer la position à partir de la grille UTM sur: <http://cartes.NRCan.gc.ca/topo01>

63°45'	25-0/9	25-P/12	25-P/11
63°30'	25-0/8	25-P/3	25-P/6
63°15'	25-0/1	25-P/4	25-P/3
63°00'	66°30'	66°00'	65°30'

**25-P/5**  
SCALE ÉCHELLE 1:50 000  
EDITION ÉDITION 01  
NO TITLE

Printed map / Carte imprimée  
Cat. no. / No de cat. M116-202/93-01  
ISSN 1915-884X  
ISBN 978-0-660-64376-6

Digital map / Carte numérique  
Cat. no. / No de cat. M116-202/93-01  
ISSN 1915-885X  
ISBN 978-1-100-50419-9