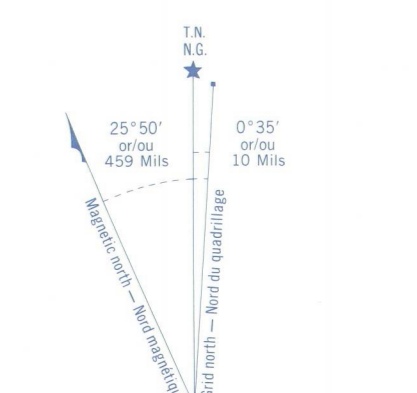


Military users, refer to this map as: Références de cette carte pour usage militaire

SERIES A 781 SERIE MAP 12 1/9 CARTE ÉDITION 3 MCE ÉDITION

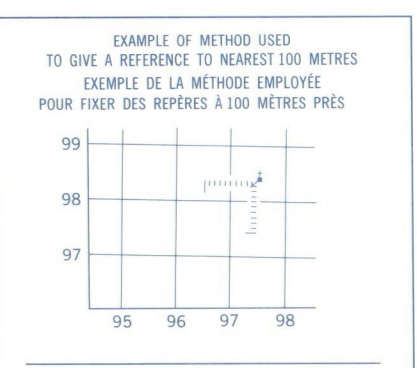
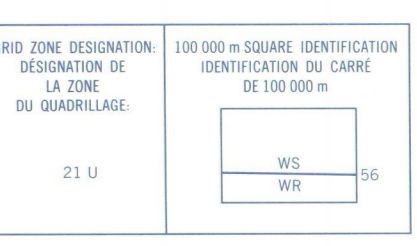


ONE THOUSAND METRE UNIVERSAL TRANSVERSE MERCATOR GRID ZONE 21

QUADRILAGE UNIVERSEL TRANSVERSE DE MERCATOR DE MILLE MÈTRES

GRID ZONE DESIGNATION: 21 U

100 000 m SQUARE IDENTIFICATION: WS WR



REFERENCE POINT: CHURCH-ÉGLISE

EASTING: Read number on grid line immediately to left of point

NORTHING: Read number on grid line immediately below point

GRID REFERENCE: 979864

12 95	12 96	12 97	12 98
12 97	12 98	12 99	13 00

12 98


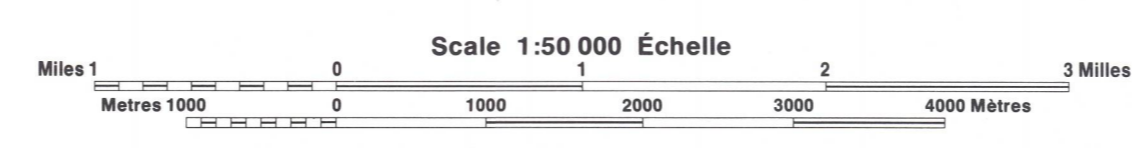
PRODUCED BY THE CANADA CENTRE FOR MAPPING, DEPARTMENT OF ENERGY, MINES AND RESOURCES. INFORMATION CURRENT AS OF 1991. PUBLISHED 1993.

COPIES MAY BE OBTAINED FROM THE CANADA MAP OFFICE, DEPARTMENT OF ENERGY, MINES AND RESOURCES, OTTAWA, ON YOUR BEST LOCAL COPY.

© 1993, HER MAJESTY THE QUEEN IN RIGHT OF CANADA, DEPARTMENT OF ENERGY, MINES AND RESOURCES.

- Roads: revêtement dur, revêtement dur, loose or stabilized surface, all weather, unclassified road or street, cart track, trail, cut line or portage
- Gravel: gravier, aggloméré, toute saison, route non classée ou rue, terre, rocaille, percée ou portage
- Highways: autoroute à 2 voies, autoroute à 4 voies, route à 2 voies, route à 4 voies, route à 2 voies, route à 4 voies

ENGLÉE NEWFOUNDLAND TERRE-NEUVE



ÉTABLI PAR LE CENTRE CANADIEN DE CARTOGRAPHIE, MINISTÈRE DE L'ÉNERGIE, DES MINES ET DES RESSOURCES. RENSEIGNEMENTS À JOUR EN 1991. PUBLIÉE EN 1993.

LES CARTES SONT EN VENTE AU BUREAU DES CARTES DU CANADA, MINISTÈRE DE L'ÉNERGIE, DES MINES ET DES RESSOURCES, OTTAWA, OU CHEZ LE Vendeur LE PLUS PRÈS.

© 1993, SA MAJESTÉ LA REINE DU CHEF DU CANADA, MINISTÈRE DE L'ÉNERGIE, DES MINES ET DES RESSOURCES.