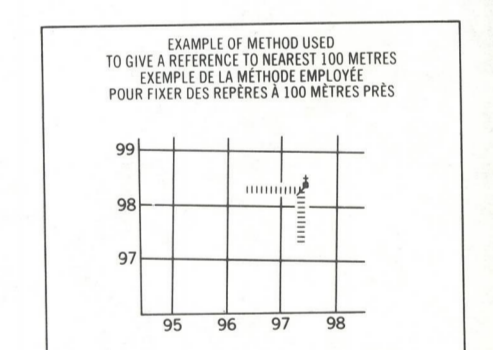
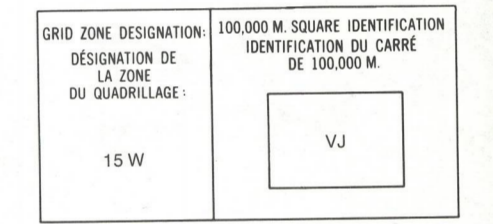

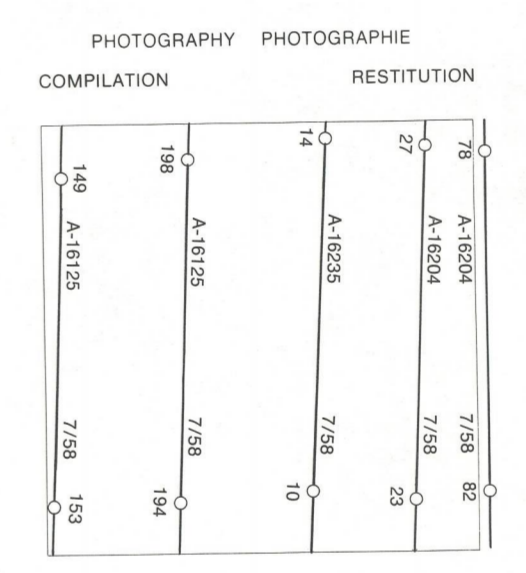


LEGEND - LÉGENDE. A comprehensive list of symbols and their corresponding features, including roads, railways, bridges, water bodies, and land features. It includes both English and French descriptions.



REFERENCE POINT CHURCH - EGLISE (91-484101)
EASTING: Read number on grid line immediately below point.
LONGITUDE: EST. Note the chiffre de la ligne du quadrillage immédiatement à gauche du repère.
Estimate number of a square from this line westward to point.
Estimer le nombre de carrés du carré entre cette ligne et le repère en direction ouest.
NORTHING: Read number on grid line immediately below point.
LATITUDE: NORD. Note le chiffre de la ligne de quadrillage immédiatement en-dessous du repère.
Estimate number of a square from this line northward to point.
Estimer le nombre de carrés du carré entre cette ligne et le repère en direction nord.
GRID REFERENCE SAMPLE
EXEMPLE DU QUADRILLAGE 479684
Nearest similar grid reference 100,000 metres (about 62 miles)
La référence similaire la plus proche à 100 000 mètres (environ 62 miles)

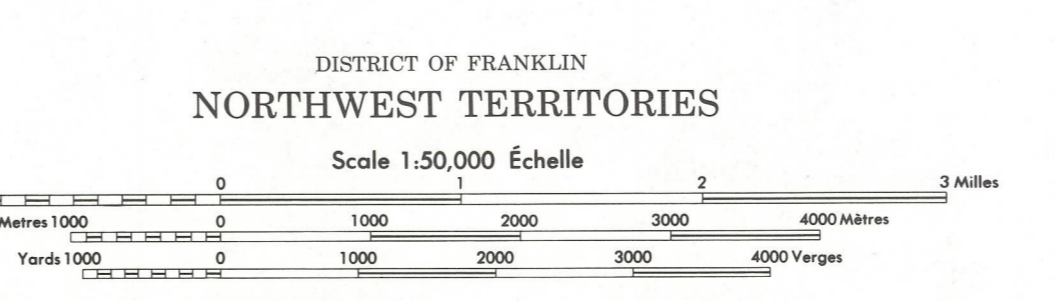
ONE THOUSAND METRE UNIVERSAL TRANSVERSE MERCATOR GRID ZONE 15 QUADRILLAGE DE MILLE MÈTRES UNIVERSSEL TRANSVERSE DE MERCATOR. A table showing the grid zone designations for the map's location.

The 1979 MAGNETIC BEARING is 1°30' (275 min) WEST OF GRID NORTH.
ANNUAL CHANGE DECREASING 48.3
GRID NORTH is 1°25' (25 min) WEST OF TRUE NORTH for centre of map.
La RÉFÉRENCE MAGNÉTIQUE en 1979 est à 1°30' (275 min) OUEST DU NORD DU QUADRILLAGE.
VARIATION ANNUELLE DÉCROISSANTE 48.3
NORD DU QUADRILLAGE est 1°25' (25 min) à l'ouest du NORD GÉOMAGNÉTIQUE au centre de la carte.

THE MAGNETIC COMPASS IS LIKELY TO BE USELESS IN THIS AREA
LA BOUSSOLE SERA PROBABLEMENT INUTILE DANS CETTE RÉGION

PRODUCED BY THE SURVEYS AND MAPPING BRANCH, DEPARTMENT OF ENERGY, MINES AND RESOURCES, OTTAWA. THIS INFORMATION CURRENT AS OF 1985.
COPIES MAY BE OBTAINED FROM THE CANADA MAP OFFICE, DEPARTMENT OF ENERGY, MINES AND RESOURCES, OTTAWA, OR YOUR NEAREST MAP DEALER.
© 1979, SA MAJESTÉ LA REINE EN NOM DE CANADA, DEPARTMENT OF ENERGY, MINES AND RESOURCES.

ELEVATIONS IN METRES ABOVE MEAN SEA LEVEL
CONTOUR INTERVAL 10 METRES
NORTH AMERICAN DATUM 1927
TRANSVERSE MERCATOR PROJECTION



ELEVATIONS IN METRES ABOVE MEAN SEA LEVEL
CONTOUR INTERVAL 10 METRES
NORTH AMERICAN DATUM 1927
TRANSVERSE MERCATOR PROJECTION

ON PEUT OBTENIR DES RENSEIGNEMENTS SUR LE LIEU ET LA COUVERTURE DE LA CARTE EN ÉCRIVANT À LA DIRECTION DES LEVÉS ET/OU LA CARTOGRAPHIE, OTTAWA.

ÉTABLI PAR LA DIRECTION DES LEVÉS ET DE LA CARTOGRAPHIE, MINISTÈRE DE L'ÉNERGIE, DES MINES ET DES RESSOURCES, OTTAWA, EN 1979. RENSEIGNEMENTS À JOUR EN 1985.
CES CARTES SONT EN VENTE AU BUREAU DES CARTES DU CANADA, MINISTÈRE DE L'ÉNERGIE, DES MINES ET DES RESSOURCES, OTTAWA, OU CHEZ LE VENDEUR LE PLUS PRÈS.

