


Military users, refer to this map as: **SERIES A003 SERIE**
 Référence de la carte: **MAP 12 P/5 CARTE**
 pour usage militaire: **EDITION 1 MCE ÉDITION**



GRID ZONE DESIGNATION DESIGNATION DE LA ZONE DU QUADRILLAGE:	100,000 M. SQUARE IDENTIFICATION IDENTIFICATION DU CARRÉ DE 100,000 M.
21 U	V H V G 57

EXAMPLE OF METHOD USED TO OBTAIN A REFERENCE TO NEAREST 100 METRES
 EXEMPLE DE LA MÉTHODE EMPLOYÉE POUR FIXER DES REPÈRES À 100 MÈTRES PRES

REFERENCE POINT
POINT DE REPÈRE: CHURCH — EGLISE (as above) (ci-dessus)

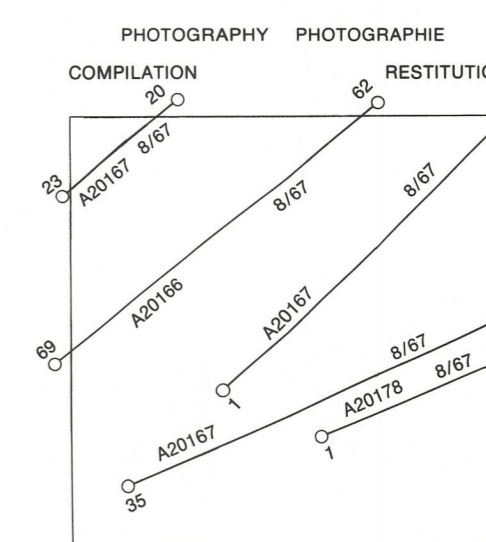
EASTING: Read number on grid line immediately to left of point.
 LONGITUDE: EST: Note le chiffre de la ligne de quadrillage immédiatement à gauche du repère.
 Estimate tenth of a square from this line eastward to point.
 Estimer le nombre de dixièmes du carré entre cette ligne et le repère en direction est.

NORTHING: Read number on grid line immediately below point.
 LATITUDE: NORD: Note le chiffre de la ligne de quadrillage immédiatement en-dessous du repère.
 Estimate tenth of a square from this line northward to point.
 Estimer le nombre de dixièmes du carré entre cette ligne et le repère en direction nord.

GRID REFERENCE SAMPLE
 ÉCHÉLON DU QUADRILLAGE: 979984
 Nearest similar grid reference 100,000 metres (about 62 miles) to the nearest distance indicated is 100,000 metres (62 miles).

ONE THOUSAND METRE
 UNIVERSAL TRANSVERSE MERCATOR GRID
 ZONE 21
 QUADRILLAGE DE MILLE MÈTRES
 UNIVERSEL TRANSVERSE DE MERCATOR


The 1975 MAGNETIC BEARING is 29°14' (520 miles) WEST OF GRID NORTH.
 ANNUAL CHANGE DECREASING 4.0'
 GRID NORTH is 0°35' (10 miles) WEST OF TRUE NORTH for centre of map.
 Le REPÈRE MAGNÉTIQUE en 1975 est à 29°14' (520 miles) OUEST DU NORD DU QUADRILLAGE.
 VARIATION ANNUELLE LE DÉCROISSANTE 4.0'
 NORD DU QUADRILLAGE est 0°35' (10 miles) à l'ouest du NORD GÉOGRAPHIQUE au centre de la carte.



12-O/9	12 P/12	12 P/11
12-O/8	12 P/5	12 P/6
12-O/1		12 P/3

PRODUCED BY SURVEYS AND MAPPING BRANCH, DEPARTMENT OF ENERGY, MINES AND RESOURCES, OTTAWA, 1975.
 COPIES MAY BE OBTAINED FROM THE CANADA MAP OFFICE, DEPARTMENT OF ENERGY, MINES AND RESOURCES, OTTAWA, ON YOUR NEAREST MAP DEALER.
 © CANADA COPYRIGHTS RESERVED 1975

NORTH AMERICAN DATUM 1927
 TRANSVERSE MERCATOR PROJECTION



OLD FORT BAY
 SAGUENAY COUNTY - COMTÉ DE SAGUENAY
 QUÉBEC
 Scale 1:50,000 Échelle

SYSTEME DE RÉFÉRENCE GÉODÉSIQUE NORD-AMÉRICAIN 1927
 PROJECTION TRANSVERSE DE MERCATOR

ÉTABLI PAR LA DIRECTION DES LEVÉS ET DE LA CARTOGRAPHIE, MINISTÈRE DE L'ÉNERGIE, DES MINES ET DES RESSOURCES, OTTAWA, EN 1975.
 CES CARTES SONT EN VENTE AU BUREAU DES CARTES DU CANADA, MINISTÈRE DE L'ÉNERGIE, DES MINES ET DES RESSOURCES, OTTAWA, OU CHEZ LE VENDEUR LE PLUS PRÈS.
 © CANADA 1975. TOUS DROITS RÉSERVÉS