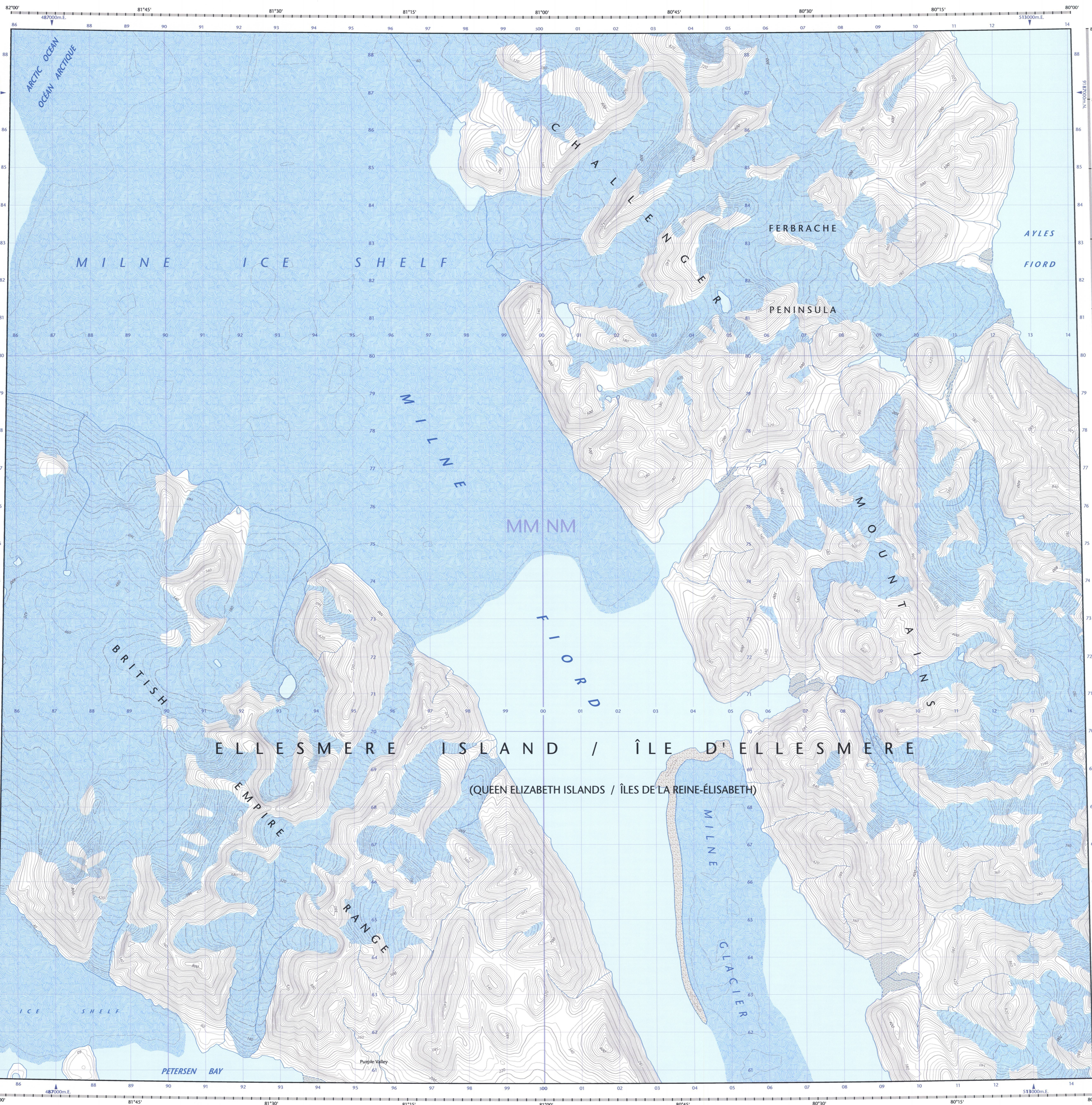
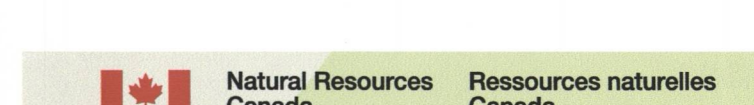
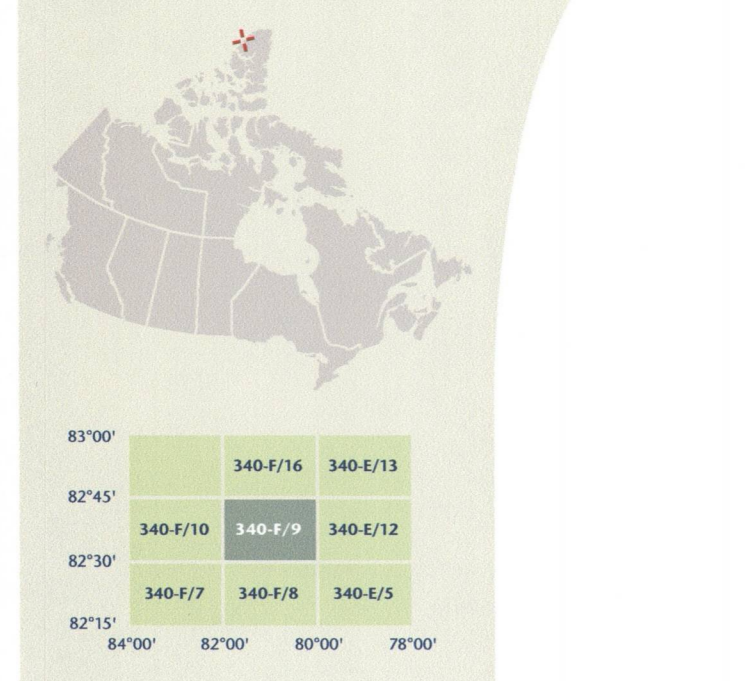


- Road: hard surface, more than 2 lanes, service centre
Route: revêtement dur, plus de 2 voies, centre de service
- Road: hard surface, 2 lanes, less than 2 lanes, paved/unpaved
Route: revêtement dur, 2 voies, moins de 2 voies, pavé/non pavé
- Road: hard surface, street, loose or stabilized surface, street, conduit bridge
Route: revêtement dur, rue, de gravier, aggloméré, rue, pont de canalisation
- Road: loose or stabilized surface, all season, 2 lanes or more, less than 2 lanes
Route: de gravier, aggloméré, toute saison, 2 voies ou plus, moins de 2 voies
- Road: loose or stabilized surface, dry weather, vehicle track or winter road, built-up area
Route: de gravier, temps sec, piste de véhicule, route d'hiver, centre, portage
- Highway interchange, highway route number, built-up area
Échangeur routier, numéro de route, agglomération
- Railway, single track, railway station, tourist multiple tracks, tumbledike
Chemin de fer, voie unique, gare; cheville; voies multiples; plaque tournante
- Rapid transit, rail, road, footbridge
Transport rapide: voie ferrée; route; passerelle
- Canopy, covered bridge, tunnel, bridge, movable bridge
Chaussée; pont couvert; tunnel; pont; pont mobile
- Boundary international
Limite: internationale
- Boundary provincial or territorial
Limite: provinciale ou territoriale
- Boundary unsurveyed provincial or territorial, area outline
Limite: provinciale ou territoriale non arpentée; surface délimitée
- Boundary administrative, recreational
Limite: administrative; récréative
- Boundary geographic, unsurveyed geographic
Limite: géographique; géographique non arpentée
- Fort, wall, fence
Fort, mur, clôture
- Power transmission line, multiple lines, submarine cable
Ligne de transport d'énergie; lignes multiples; câble sous-marin
- Pipeline: oil, natural gas
Pipeline: pétrole; gaz naturel
- Pipeline: multi-use, control valve, multiple lines
Pipeline: utilisation multiple; valve de contrôle; lignes multiples
- Pipeline: underground, oil, natural gas, multi-use
Pipeline souterrain: pétrole; gaz naturel; utilisation multiple
- Mine, pit, sand, gravel, clay, quarry
Mine; sablière, gravière, carrière
- Airport or airfield, runway, hard surface, loose surface, helipad
Aéroport ou terrain d'atterrissage; piste d'envol; revêtement dur; de gravier; hélicoptère
- Chimney, industrial, flare stack, burner, height, lumberyard
Cheminée: industrielle, tonche, brûleur; hauteur; parc à bois débités
- Tank water tank, radar antenna, radio telescope
Citernes; châteaux d'eau; antenne radar; radiotélescope
- Silo, grain elevator, clearance tower
Silo; élévateur à grains; tour de dégagement
- Electric facility, oil or natural gas facility, wind operated device
Installation électrique; installation pétrolière ou gazière; éolienne
- Tower, communication, fire, control
Tour: communication; incendie; contrôle
- Domestic waste, liquid waste, industrial solid deposit
Déchet domestique; déchet liquide; dépôt de solide industriel
- Lookout, historic site, ruins, zoo
Belvédère; lieu historique; ruines; zoo
- Golf course, campground, ski area, sportplatz
Terrain de golf; terrain de camping; station de ski; centre sportif
- Aerial cableway, ski lift, sports track, arena
Téléphérique, remontée-pente; piste de course; aréna
- Building, undivided buildings, religious, educational, cabin
Bâtiment: bâtiments non identifiés; religieux; d'enseignement; cabane
- Hospital, medical centre, senior citizens home, lodging
Hôpital; centre médical; résidence pour personnes âgées; gîte
- City hall, municipal hall, community centre
Hôtel de ville; salle municipale; centre communautaire
- Customs post, ranger or warden station, cemetery
Poste de douane; poste de garde forestier ou poste de garde de parc; cimetière
- Court house, correctional institute
Palais de justice; établissement correctionnel
- Fire station, police station, armory
Casernes de pompiers; poste de police; manège militaire
- Waterbody or shoreline, watercourse, disappearing stream
Plan d'eau ou littoral; cours d'eau; cours d'eau disparissant
- Navigation light, ferry route, navigation beacon
Feu de navigation; traversier; balise de navigation
- Coast guard station, hospital anchorage, marina
Station de la garde côtière; mouillage d'hôpital; marina
- Fish ladder, dam, small, large, carrying road
Échelle à poissons; barrage; petit grand; pontant une route
- Dyke or seawall, wharf, breakwater
Dighe ou mur de protection; quai; brise-lames
- Boat ramp, pier or dock, ramp of rise or fall, jetty
Rampe de mise à l'eau; jetée
- Drydock, slip, crib or abandoned bridge pier, ford
Cais à sèche; cale; caisson ou pilon de pont abandonné; gué
- Canal, lock, spring
Canalisation; éclusé; source
- Reservoir, underground reservoir, fish pond
Bassin; réservoir souterrain; viviers dans l'eau
- Dry river bed, sand in water, foreshore flats, intermittent lake, slough
Lit de rivière à sec; sable dans l'eau; estran; lac, intermittent; tourbière
- Rapids, falls
Rapides; chutes
- Rocky ledge, rocky reef, rocks in water, exposed shipwreck
Rafte rocheux; récif; rochers dans l'eau; épave émergée
- Moraine, glacial debris, permanent snow and ice
Moraine; débris glaciaires; neige et glace permanentes
- Wetlands, marsh, meadow, swamp, marsh in water, string bog
Terres humides; marais; marécage; marais dans l'eau; tourbière réticulée
- Tundra ponds, tundra polygons, peat bog
Étang de tourbière; polygones de tourbière; tourbière à palé
- Sand, cedar, prairie, wooded area
Sable; cèdre; prairie; région boisée
- Contour, index, intermediate, approximate
Courbe de niveau; mailles; intermédiaires; approximative
- Depression contour, spot elevation, cave
Courbe de crevette; point coté; caverne



340-F/9 SCALE 1:50 000 EDITION 01

NO TITLE
Nunavut



Produced on March 28, 2012, by the Centre for Topographic Information, Natural Resources Canada.
Établie le 28 mars 2012, par le Centre d'information topographique, Ressources naturelles Canada.

Map content validity dates
 • Road network, Absent
 • Hydrographic network, 2010
 • Vegetation, Absent
 • Buildings, Absent
 • Boundaries, Absent
 • Toponymy, 2004 - 2012

Dates de validité du contenu de la carte
 • Réseau routier, Absent
 • Réseau hydrographique, 2010
 • Végétation, Absent
 • Bâtiements, Absent
 • Limites, Absent
 • Toponymie, 2004 - 2012

For corrections, additions or comments concerning the content of this map, please contact Natural Resources Canada at: topo.maps@NRCan.gc.ca
 Consultez le site Web: <http://maps.NRCan.gc.ca>

NO TITLE
Nunavut



Use diagram only to obtain numeric values
 Approximate Mean Declination 2012
 for centre of map
 Annuel de déclinaison approximative
 au centre de la carte en 2012
 Variation annuelle décroissante 82.1'

N'utilisez le diagramme que pour obtenir les valeurs numériques
 Déclinaison moyenne approximative au centre de la carte en 2012
 Variation annuelle décroissante 82.1'

100 000 metre Square
 Identification du carré de 100 000 mètres
 1000 metre Universal Transverse Mercator Grid
 Désignation de la zone de quadrillage

Transverse Mercator Projection
 Projection transversale de Mercator
 North American Datum 1983
 Système de référence nord-américain 1983
 1000 metre Universal Transverse Mercator Grid
 Désignation de la zone de quadrillage

83°00'	340-F/16	340-F/13
82°45'	340-F/10	340-F/12
82°30'	340-F/7	340-F/5
82°15'	82°00'	80°00'

340-F/9
 SCALE 1:50 000
 EDITION 01
 VERSION 00
 SÉRIE A713

Printed map / Carte imprimée
 Cat. no. / No de cat.
 M116-23-6699-90
 ISBN 978-0-660-6992-2

Digital map / Carte numérique
 Cat. no. / No de cat.
 M116-23-6699-90
 ISBN 978-1-100-53392-0