
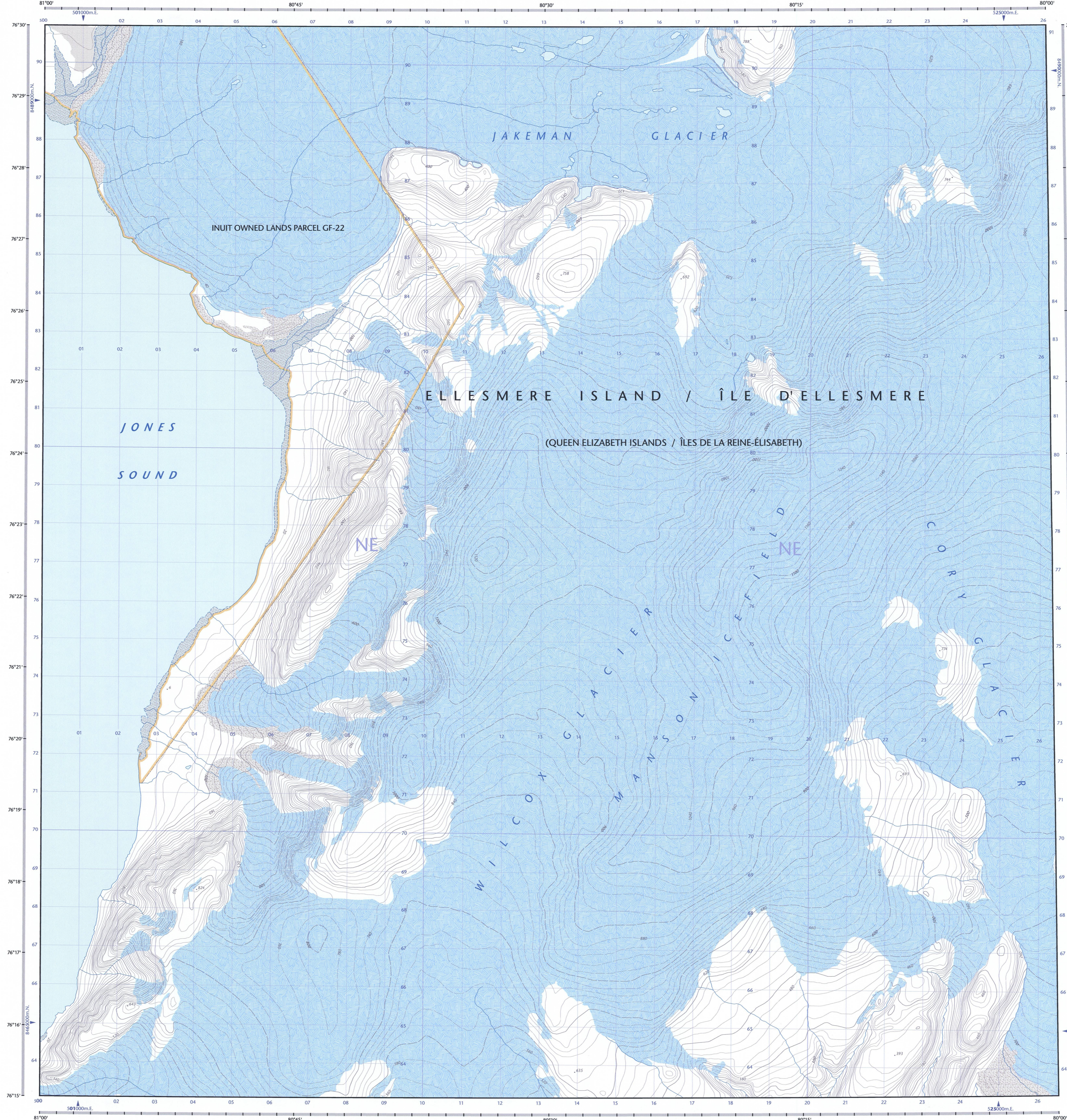
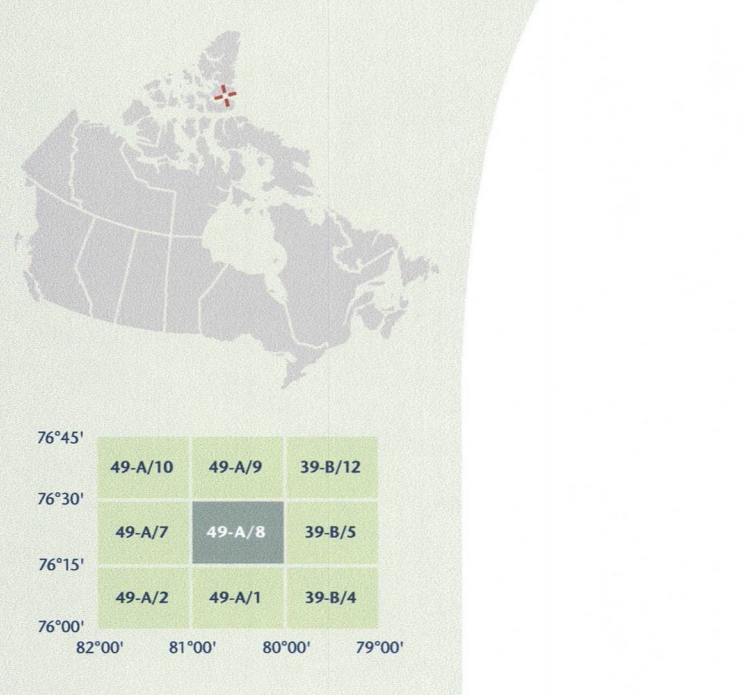


- Road: hard surface, more than 2 lanes, service centre
Route: revêtement dur, plus de 2 voies, service de service
- Road: hard surface, 2 lanes, less than 2 lanes, unimproved
Route: revêtement dur, 2 voies, moins de 2 voies, pavé/chaussée
- Road: hard surface, street, loose or stabilized surface, street, conduit bridge
Route: revêtement dur, rue; de gravier, aggloméré, rue; pont de canalisation
- Road: loose or stabilized surface, all season, 2 lanes or more, less than 2 lanes
Route: de gravier, aggloméré, toute saison, 2 voies ou plus, moins de 2 voies
- Road: loose surface, dry weather, vehicle track or winter road, built-up area
Route: de gravier, temps sec; chemin de terre ou d'hiver; sentier; portage
- Highway interchange, highway route number, built-up area
Échangeur routier; numéro de route; agglomération
- Railway, single track; railway station; level; multiple tracks; turntable
Chemin de fer, voie unique; gare; cheville; voies multiples; plaque tournante
- Railway, abandoned; railway yard
Chemin de fer, abandonné; gare de triage
- Rapid transit: rail, road, footbridge
Transport rapide: voie ferrée; route; passerelle
- Caneway, covered bridge; tunnel; bridge; movable bridge
Chaussée; pont couvert; tunnel; pont; pont mobile
- Boundary: international
Limite: internationale
- Boundary: provincial or territorial
Limite: provinciale ou territoriale
- Boundary: unurveyed provincial or territorial, area outline
Limite: provinciale ou territoriale non approuvée, surface délimitée
- Boundary: administrative; recreational
Limite: administrative; récréative
- Boundary: geographic; unurveyed geographic
Limite: géographique; géographique non approuvée
- Fort, wall, fence
Fort; mur; clôture
- Power transmission line; multiple lines; submarine cable
Ligne de transport d'énergie; lignes multiples; câble sous-marin
- Pipeline: oil; natural gas
Pipeline: pétrole; gaz naturel
- Pipeline: multi-use; control valve; multiple lines
Pipeline: utilisation multiple; vane de contrôle; lignes multiples
- Pipeline underground: oil, natural gas, multi-use
Pipeline souterrain: pétrole; gaz naturel; utilisation multiple
- Mine: pit, sand, gravel, clay quarry
Mine: sablière, gravier, glaise; carrière
- Airport or airfield, runway; hard surface; loose surface; heliport
Aéroport ou terrain d'aviation; piste d'envol; revêtement dur; dégrè; hélicoptère
- Chimney; industrial, flue stack, burner; height; lumberyard
Chimée; industrielle, tonche, brûleur; hauteur; parc à bois débités
- Tank, water tank, radar antenna, radio telescope
Citernes; citernes d'eau; antenne radar; radiotélescope
- Silo; grain elevator, clearance tower
Silo; élévateur à grains; tour de dégagement
- Electric facility; oil or natural gas facility; wind-operated device
Installation électrique; installation pétrolière ou gazière; éolienne
- Tower; communication; fire; control
Tour; communication; incendie; contrôle
- Domestic waste; liquid waste; industrial solid deposit
Déchet domestique; déchet liquide; dépôt de solide industriel
- Locks; historic site; refuge; zoo
Barrages; lieu historique; refuge; zoo
- Golf course; campground; ski area; sports field
Terrain de golf; terrain de camping; station de ski; centre sportif
- Aerial cableway, ski lift; sports track; arena
Téléphérique, remonte-pente; piste de course; arène
- Railway; underground building; religious, educational; cabin
Bâtiment: bâtiments non identifiés; religieux; d'enseignement; cabane
- Hospital; medical centre; senior citizens home; lodging
Hôpital; centre médical; résidence pour personnes âgées; gîte
- City hall; municipal hall; community centre
Hôtel de ville; salle municipale; centre communautaire
- Customs post; ranger or warden station; cemetery
Point de douane; poste de garde forestier ou poste de garde de parc; cimetière
- Court house; correctional institute
Palais de justice; établissement correctionnel
- Fire station; police station; armory
Caserne de pompiers; poste de police; manège militaire
- Waterbody or shoreline; watercourse; disappearing stream
Plan d'eau ou littoral; cours d'eau; cours d'eau disparu
- Navigation light; ferry route; navigation beacon
Feu de navigation; traversée; balise de navigation
- Coast Guard station; airplane anchorage; marina
Station de la garde côtière; mouillage d'aéronefs; marina
- Fish ladder; dam; small; large; carrying road
Échelle à poissons; barrage; petit; grand; portant une route
- Dyke or seawall; wharf; breakwater
Dighe ou mur de protection; quai; brise-lames
- Boat ramp; pier or dock
Rampe de mise à l'eau; quai
- Drydock; slip; crib or abandoned bridge pier; ford
Cale sèche; cale; caisson ou pilier de pont abandonné; gué
- Conduit; lock; spring
Canalisation; éclusé; source
- Reservoir; underground reservoir; fish pound
Réservoir; réservoir souterrain; vivier dans trou
- Dry river bed; sand in water, foreshore flats; intermittent lake, slough
Lit de rivière à sec; sable dans l'eau; estran; lac intermittent; tourbière
- Rapids; falls
Rapid; chutes
- Rocky ledge; rocky reef; rocks in water; exposed shipwreck
Banc rocheux; récif; rochers dans l'eau; épave émergée
- Mosses; glacial debris; permanent snow and ice
Mousses; débris glaciaires; neige et glace permanentes
- Wetlands; marsh, meadow; marsh in water; sedge bog
Terres humides; marais; marécage; marais dans l'eau; tourbière réticulée
- Tundra ponds; tundra polygons; peat bog
Étang de tourbière; polygones de tourbière; tourbière à palte
- Sand; estuar; pring; wooded area
Sable; estuaire; pring; région boisée
- Contour; index; intermediate; approximate
Courbe de niveau; principale; intermédiaire; approximative
- Depression contour; spot elevation; cave
Courbe de cote; point coté; caverne

49-A/8 SCALE 1:50 000 EDITION 01

NO TITLE

Nunavut



Produced on February 9, 2012, by the Centre for Topographic Information, Natural Resources Canada.
Établi le 9 février 2012, par le Centre d'information topographique, Ressources naturelles Canada.

The paper copy of this map meets the print quality standards of Natural Resources Canada when it bears a Certified Map Printer holographic label.

La copie papier de cette carte respecte les normes de qualité d'impression de Ressources naturelles Canada quand elle porte l'étiquette holographique de l'imprimeur de cartes accrédité.

Map content validity dates
 • Road network, Absent
 • Hydrographic network, 2008
 • Vegetation, Absent
 • Buildings, Absent
 • Boundaries, 2010
 • Toponymy, 2004 - 2011

Detailed metadata can be found at: <http://GeoGratis.gc.ca>

For corrections, additions or comments concerning the content of this map, please contact Natural Resources Canada at: <http://maps.RNCan.gc.ca>

Dates de validité du contenu de la carte
 • Réseau routier, Absent
 • Réseau hydrographique, 2008
 • Végétation, Absent
 • Bâtiements, Absent
 • Limites, 2010
 • Toponymie, 2004 - 2011

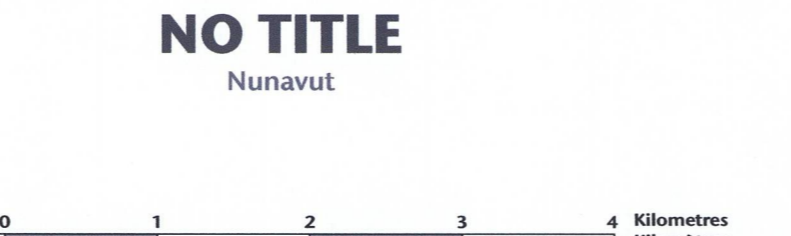
Consultez les métadonnées détaillées sur : <http://GeoGratis.gc.ca>

Pour toutes corrections, additions ou commentaires concernant le contenu de cette carte, veuillez contacter Ressources naturelles Canada par courriel électronique à : cartes.RNCan.gc.ca

NO TITLE
Nunavut

1 centimetre on the map represents 500 metres on the ground
Échelle 1:50 000

1 centimètre sur la carte représente 500 mètres au sol



Contours on or surrounding glaciers are approximate
Élévations en mètres au-dessus du niveau moyen de la mer

Contours on or surrounding glaciers are approximate
Les courbes de niveau sur ou à proximité des glaciers sont approximatives

Use diagram only to obtain numeric values
Approximate Mean Declination 2012
for centre of map
Annual change decreasing 64.2°
Utilisez le diagramme que pour obtenir les valeurs numériques
Déclinaison moyenne approximative au centre de la carte en 2012
Variation annuelle décroissante 64.2°

For magnetic declination information, visit: <http://maps.RNCan.gc.ca/geomag>

The magnetic compass may be erratic in this region
La boussole sera peut-être instable dans cette région



100 000 metre Square
Identification du carré de 100 000 mètres

Transverse Mercator Projection
Approximate Mean Declination 2012
North American Datum 1983
Système de référence nord-américain 1983

76°45'	49-A/10	49-A/9	39-B/12
76°30'	49-A/7	49-A/8	39-B/5
76°15'	49-A/2	49-A/1	39-B/4
76°00'	82°00'	81°00'	80°00'

1000 metre Universal Transverse Mercator Grid
Quadrillage universel transverse de Mercator de 1000 mètres

A tabular on how to estimate position from the UTM grid can be found at: <http://maps.RNCan.gc.ca/tpo101>

49-A/8
SCALE 1:50 000
EDITION 01
SERIES A713

Printed map / Carte imprimée
Cat. no. / No de cat.
M11-25696X2
ISBN 978-0-660-66062-7

Digital map / Carte numérique
Cat. no. / No de cat.
M11-25696X2 PDF
ISBN 978-1-00-53125-0