
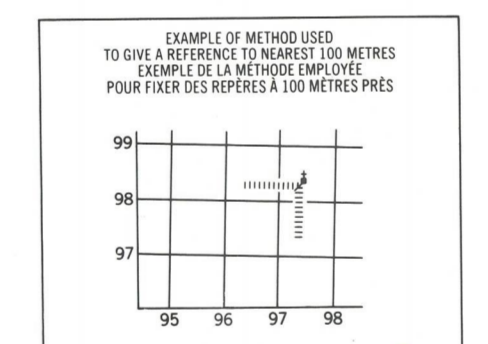
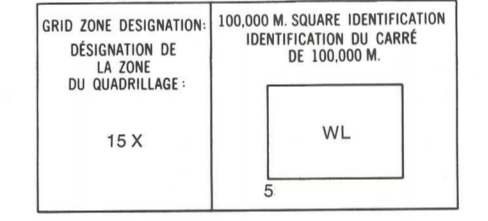
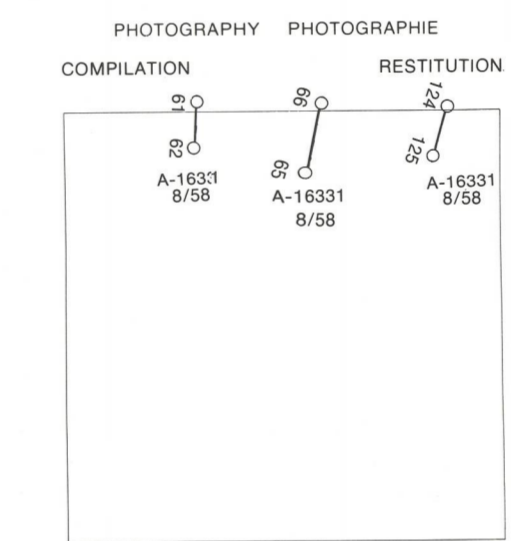


LEGEND - LÉGENDE

Legend table listing symbols for various features: ROAD, RAILWAY, BRIDGE, HOUSE, CHURCH, TOWER, WELL, TANK, POWER TRANSMISSION LINE, MINE, CUTTING, GRAVEL PIT, INTERNATIONAL BOUNDARY, COUNTY BOUNDARY, TOWNSHIP BOUNDARY, DLS SECTION CORNERS, MUNICIPALITY BOUNDARY, RESERVE, HORIZONTAL SURVEY POINT, BENCH MARK, SPOT ELEVATION, DIRECTION OF FLOW, LAKE, FLOODED LAND, MARSH, DRY RIVER, STRING BOG, TUNDRA, RAPIDS, FORESHORE FLATS, ROCK, DAM, WHARF, DITCH, CONTOURS, DEPRESSION, SPOT ELEVATION, ESKER, SAND, PALSA BOG, WOODED AREA, CLEARED AREA.

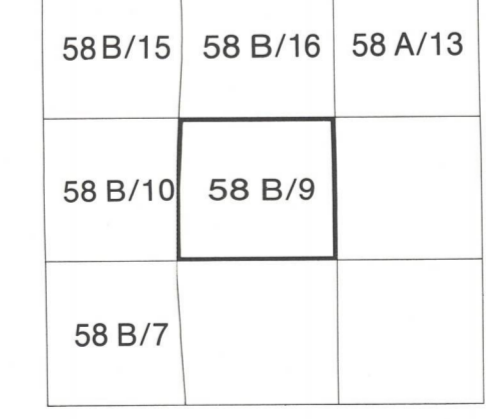
GLOSSARY - GLOSSAIRE

RAISED BEACHES PLAGES SURÉLEVÉES



REFERENCE POINT POINT DE RÉFÉRENCE CHURCH - EGLISE (as shown) (tel déposé) EASTING Read number on grid line immediately to left of point. LONGITUDE LIRE. Note le chiffre de la ligne du quadrillage immédiatement à gauche du repère. Estimate tenths of a square from this line eastward to point. Estime le nombre de dixièmes du carré entre cette ligne et le repère en direction est. NORTHING Read number on grid line immediately below point. LATITUDE NORD. Note le chiffre de la ligne du quadrillage immédiatement en dessous du repère. Estimate tenths of a square from this line northward to point. Estime le nombre de dixièmes du carré entre cette ligne et le repère en direction nord. GRID REFERENCE SQUARE EXEMPLE DU QUADRILLAGE 975884

ONE THOUSAND METRE UNIVERSAL TRANSVERSE MERCATOR GRID ZONE 15 QUADRILLAGE DE MILLE MÈTRES UNIVERSEL TRANSVERSE DE MERCATOR



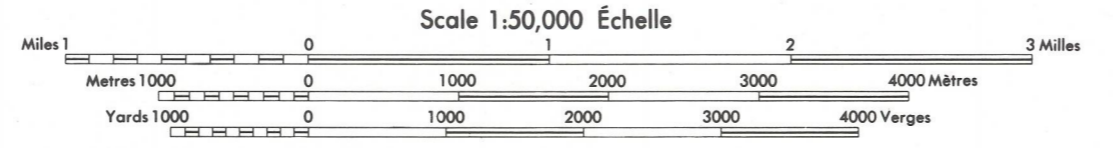
The 1978 MAGNETIC BEARING is 48°38' (865 mils) WEST OF GRID NORTH. ANNUAL CHANGE DECREASING 77.0'. GRID NORTH is 0°29' (8 mils) EAST OF TRUE NORTH for centre of map. Le REPERE MAGNÉTIQUE en 1978 est à 48°38' (865 mils) OUEST DU NORD DU QUADRILLAGE. VARIATION ANNUELLE DÉCROISSANTE 77.0'. NORD DU QUADRILLAGE est 0°29' (8 mils) EST DU NORD GÉOMAGNÉTIQUE au centre de la carte.

THE MAGNETIC COMPASS IS LIKELY TO BE USELESS IN THIS AREA LA BOUSSOLE SERA PROBABLEMENT INUTILE DANS CETTE RÉGION

ELEVATIONS IN METRES ABOVE MEAN SEA LEVEL CONTOUR INTERVAL 10 METRES NORTH AMERICAN DATUM 1927 TRANSVERSE MERCATOR PROJECTION

FURY POINT DISTRICT OF FRANKLIN NORTHWEST TERRITORIES

ÉLEVATIONS EN MÈTRES AU-DESSUS DU NIVEAU MOYEN DE LA MER ÉQUIDISTANCE DES COURBES 10 MÈTRES SYSTÈME DE RÉFÉRENCE GÉODÉSIQUE NORD-AMÉRICAIN 1927 PROJECTION TRANSVERSE DE MERCATOR



ETABLIE PAR LA DIRECTION DES LEVÉS ET DE LA CARTOGRAPHIE, MINISTÈRE DE L'ÉNERGIE, DES MINES ET DES RESSOURCES, OTTAWA, EN 1978. RENSEIGNEMENTS À JOUR EN 1988. CES CARTES SONT EN VENTE AU BUREAU DES CARTES DU CANADA, MINISTÈRE DE L'ÉNERGIE, DES MINES ET DES RESSOURCES, OTTAWA, OU CHEZ LE VENDEUR LE PLUS PRÈS. © 1978 SA MAJESTÉ LA REINE OU LE CHIEF DU CANADA, MINISTÈRE DE L'ÉNERGIE, DES MINES ET DES RESSOURCES.

