


Military users, refer to this map as: **SERIES A 701 SÉRIE**
 Référence de cette carte: **MAP 54 M/11 CARTE**
 pour usage militaire: **EDITION 1 MCE ÉDITION**

VINSKY LAKE
 54 M/11
 ÉDITION 1 ÉDITION



LEGEND - LÉGENDE

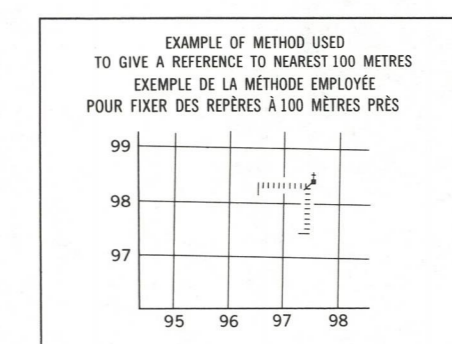
ROAD, HARD SURFACE	ROUTE, REVÊTEMENT DUR
ROAD, LOOSE SURFACE	ROUTE, SURFACE DE GRAVIER
CART TRACK, WINTER ROAD	CHEMIN DE TERRE, ROUTE D'HIVER
TRAIL, CUT LINE, PORTAGE	SENTIER, PERÇÉE OU PORTAGE
BUILT-UP AREA	AGLOMÉRATION
RAILWAY, SINGL. STATION, STOP	CHEMIN DE FER, VOIE D'ÉVÈTEMENT, STATION, ARRÊT
BRIDGE	POINT
SEAPLANE BASE, SEAPLANE ANCHORAGE	BASE D'HYDROAVIONS, ANCRAGE D'HYDROAVIONS
HOUSE, BARN	MAISON, GRANGE
CHURCH, SCHOOL, POST OFFICE	ÉGLISE, ÉCOLE, BUREAU DE POSTE
TOWER, LANDMARK OBJECT	TOUR, VALEUR DE RÉFÈRE
WELL, OIL, GAS, TANK, WATER	PUITS, PÉTROLE, GAZ, RÉSERVOIR, EAU
POWER TRANSMISSION LINE	LIGNE DE TRANSPORT D'ÉNERGIE
MINE, GRAVEL PIT	MINE, CARRIÈRE DE GRAVIER
CUTTING, EMBANKMENT	DÉBLAI, REMBLAI
INTERNATIONAL, PROVINCIAL BOUNDARY WITH MOUNDING AND NUMBER	FRONTIÈRE INTERNATIONALE, LIMITE PROVINCIALE AVEC SCRIBE ET NUMÉRO
PROVINCIAL BOUNDARY, UNSURVEYED	FRONTIÈRE PROVINCIALE, NON ARPENTÉE
COUNTY, DISTRICT BOUNDARY	LIMITE DE COMTE OU DE DISTRICT
TOWNSHIP, PARISH BOUNDARY	LIMITE DE CANTON, DE PAROISSE
MUNICIPALITY BOUNDARY	LIMITE DE MUNICIPALITÉ
RESERVE, SANCTUARY, PARK, ETC. BOUNDARY	LIMITE DE RÉSERVES, SANCTUAIRES, PARCS, ETC.
OUTLINED LANDMARK AREA, BOUNDARY APPROXIMATE, ETC.	LIMITE DE SURFACE RÉFÈRE, LIMITE APPROXIMATIVE, ETC.
D.L.S. TOWNSHIP CORNER, SURVEYED; UNSURVEYED	CORN DE CANTON (A.T.C.), ARPENTÉ; NON ARPENTÉ
D.L.S. SECTION CORNERS	CORNS DE SECTION (A.T.C.)
HORIZONTAL CONTROL POINT	POINT DE CONTRÔLE PLANIMÉTRIQUE
BENCH MARK WITH ELEVATION	RÉFÈRE DE NIVELLEMENT AVEC COTE
SPOT ELEVATION, PRECISE	POINT COTÉ, PRÉCIS
STREAM OR SHORELINE, INDEFINITE	COURS D'EAU OU RIVE; IMPRÉCIS
LAKE, INTERMITTENT; SLEEPLAKE	LAC, LAC INTERMITTENT; LAC PEU PROFOND
FLOODED LAND	TERRAIN INONDÉ
MARSH; SWAMP; WOODED; STRING BOG	MARAIS; BOISÉ; MARÉCAGEUX; FONDRIÈRE À FILLEMENTS
DRY RIVER BED WITH CHANNELS	LIT DE RIVIÈRE ASSÈCHÉ; AVEC CHENAL
RAPIDS; FALLS; RAPIDS	RAPIDES; CHUTES; RAPIDES
FORESHORE FLATS, SAND IN WATER, ROCKS	ESTRANS; SABLE SOUS L'EAU; ROCHERS
TUNDRA, LAKES IN TUNDRA; POLYDORA	TOUNDRAS; LACS EN TOUNDRAS; POLYDORAS
FALSA BOG	FONDRIÈRE DE PALSE
DAM, WHARF	BARRIAGE; QUAI
ICEFIELD (GLACIER); MORAINÉ	CHAMP DE GLACE (GLACIER); MORAINÉ
PINGO	PINGO
DITCH	FOSSÉ
CONTOURS	COURBES DE NIVEAU
APPROXIMATE CONTOURS	COURBES DE NIVEAU APPROXIMATIVES
DEPRESSION CONTOUR	COURBE DE CUVETTE
CLIFF	FALAISE
SPOT ELEVATION, APPROXIMATE; LAND, WATER	POINT COTÉ, APPROXIMATIF; SUR TERRE; SUR L'EAU
ESKER	ESKER
SAND, SAND DUNES, RAISED BEACHES	SABLE; DUNES DE SABLE; PLAGES SURÉLEVÉES
HISTORIC SITE	LIEU HISTORIQUE
WOODED AREA, FOREST; CLEARED AREA	SURFACE BOISÉE; FORÊT; ESPACE DÉBOUÉE, CLAIRIÈRE

PHOTOGRAPHY PHOTOGRAPHIE
 COMPILED RESTITUTION

15	A-14678	7/55	19
36	A-14678	7/55	43
57	A-14678	7/55	82
86	A-14678	7/55	91

GRID ZONE DESIGNATION DÉSIGNATION DE LA ZONE DU QUADRILLAGE

15V	US	86
-----	----	----



REVISION

15	A-14678	7/55	19
36	A-14678	7/55	43
57	A-14678	7/55	82
86	A-14678	7/55	91

REFERENCE POINT POINT DE RÉFÈRE

CHURCH - ÉGLISE (à droite) (à gauche)

EASTING: Read number on grid line immediately to left of point: 97

ABSCISSE: Notez le chiffre de la ligne du quadrillage immédiatement à gauche du repère.

Estimate length of a square from this line eastward to point: 5

Estimer le nombre de disques du carré entre cette ligne et le repère en direction est: 5

NORTHING: Read number on grid line immediately below point: 98

ORDONNÉE: Notez le chiffre de la ligne du quadrillage immédiatement en dessous du repère.

Estimate length of a square from this line northward to point: 4

Estimer le nombre de disques du carré entre cette ligne et le repère en direction nord: 4

GRID REFERENCE: 97984

RÉFÈRE AU QUADRILLAGE: 97984

Nearest similar grid reference 100 000 metres: 97984

La prochaine référence similaire est à 100 000 mètres

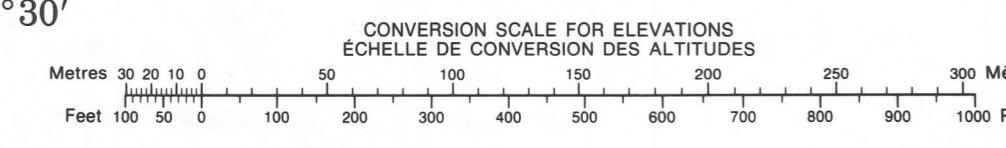
Index to adjoining Maps of the National Topographic System
 Tableau d'assemblage du Système national de référence cartographique

54 M/13	54 M/14	54 M/15
54 M/12	54 M/11	54 M/10
54 M/5	54 M/6	54 M/7

ONE THOUSAND METRE
 UNIVERSAL TRANSVERSE MERCATOR GRID
 ZONE 15
 QUADRILLAGE DE MILLE MÈTRES
 TRANSVERSE UNIVERSEL DE MERCATOR

The 1984 MAGNETIC BEARING is 4°42' (84 mils) EAST OF GRID NORTH.
 ANNUAL CHANGE DECREASING 16.8"
 GRID NORTH is 1°56' (35 mils) WEST OF TRUE NORTH for centre of map.

Le RÉFÈRE MAGNÉTIQUE en 1984 est à 4°42' (84 mils) à l'EST DU NORD DU QUADRILLAGE.
 VARIATION ANNUELLE DÉCROISSANTE 16.8"
 Le NORD DU QUADRILLAGE est à 1°56' (35 mils) à l'OUEST du NORD GÉOGRAPHIQUE au centre de la carte.



PRODUCED BY THE SURVEYS AND MAPPING BRANCH, DEPARTMENT OF ENERGY, MINES AND RESOURCES, OTTAWA, PUBLISHED IN 1985.
 COPIES MAY BE OBTAINED FROM THE CANADA MAP OFFICE, DEPARTMENT OF ENERGY, MINES AND RESOURCES, OTTAWA, OR YOUR NEAREST MAP DEALER.
 © 1985, HER MAJESTY THE QUEEN IN RIGHT OF CANADA, DEPARTMENT OF ENERGY, MINES AND RESOURCES.

ELEVATIONS IN METRES ABOVE MEAN SEA LEVEL
 CONTOUR INTERVAL 10 METRES

NORTH AMERICAN DATUM 1927
 TRANSVERSE MERCATOR PROJECTION

INFORMATION CONCERNING BENCH MARKS AND HORIZONTAL SURVEY MONUMENTS CAN BE OBTAINED FROM GEODETIC SURVEY, SURVEYS AND MAPPING BRANCH, OTTAWA.

VINSKY LAKE
 MANITOBA
 Scale 1:50 000 Échelle

ALTITUDES EN MÈTRES
 ÉQUIDISTANCE DES COURBES ... 10 MÈTRES

SYSTÈME DE RÉFÈRENCES GÉOÉCOLE NORD-AMÉRICAIN 1927
 PROJECTION TRANSVERSE DE MERCATOR

POUR TOUT RENSEIGNEMENT CONCERNANT LES RÉFÈRES ET BORNES ALTIMÉTRIQUES, S'ADRESSER AUX LIEUX GÉOÉCOLES, DIRECTION DES LÈVES ET DE LA CARTOGRAPHIE, OTTAWA.

ÉTABLI PAR LA DIRECTION DES LÈVES ET DE LA CARTOGRAPHIE, MINISTÈRE DE L'ÉNERGIE, DES MINES ET DES RESSOURCES, OTTAWA, PUBLIÉE EN 1985.
 CES CARTES SONT EN VENTE AU BUREAU DES CARTES DU CANADA, MINISTÈRE DE L'ÉNERGIE, DES MINES ET DES RESSOURCES, OTTAWA, OU CHEZ LE VENDEUR LE PLUS PRÈS.
 © 1985, SA MAJESTÉ LA REINE DU CHEF DU CANADA, MINISTÈRE DE L'ÉNERGIE, DES MINES ET DES RESSOURCES.