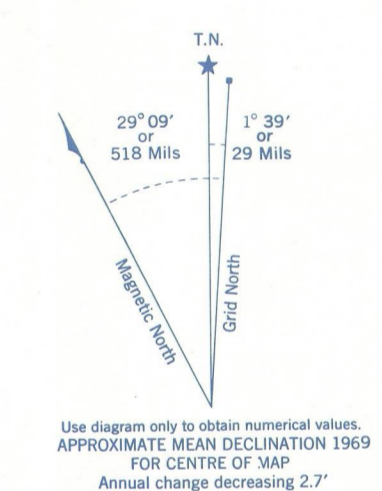
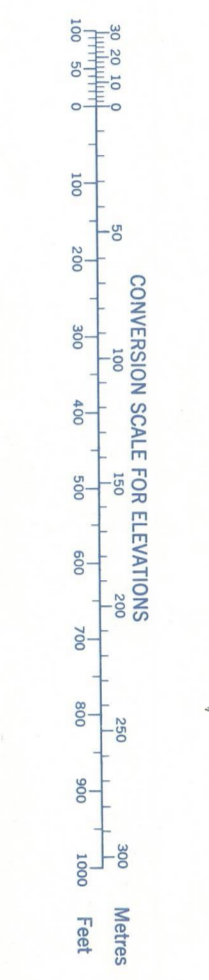
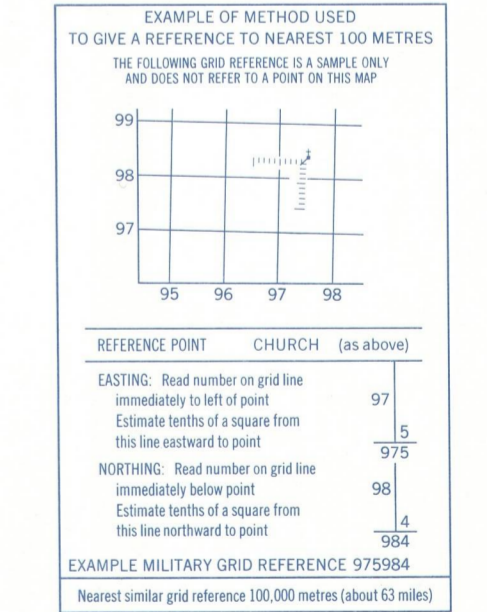
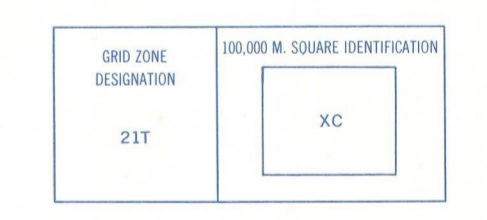




Refer to
this map as:
1 M/7
EDITION 2 MCE
SERIES A 781



ONE THOUSAND METRE
UNIVERSAL TRANSVERSE MERCATOR GRID
ZONE 21



Produced by the SURVEYS AND MAPPING BRANCH,
DEPARTMENT OF ENERGY, MINES AND RESOURCES,
Ottawa. First published in 1966. Edition 2
checked 1968. Printed 1971.

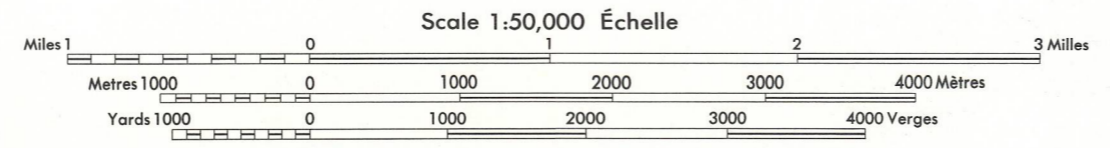
Copies may be obtained from the Map Distribution Office,
Department of Energy, Mines and Resources, Ottawa.

Roads:
roads on stabilized surface, all-weather
de gravel, temps sec et
unclassified streets,
carttracks
trail or portage

Routes:
gravel/agglomerate (toute saison),
de gravier, temps sec et
rues hors classe
de terre
sentier ou portage

2 lanes or more
moins de 2 voies

contour interval 50 feet
Elevations in feet above Mean Sea Level
North American Datum 1957
Transverse Mercator Projection



This Provisional Map is equivalent to a standard
map in accuracy of content.

Some names on this map are not yet official.
Corrections or additions are invited by the
Surveys and Mapping Branch.

CONTOUR INTERVAL 50 FEET
Elevations in feet above Mean Sea Level
North American Datum 1957
Transverse Mercator Projection

Cette carte provisoire équivaut à une carte régulière
au point de vue précision de l'information.

Certains noms inscrits sur cette carte ne sont
pas encore officiels. La Direction des levés et
de la cartographie s'apprête à publier de tels
ajustements et additions.

EQUIVALENCES DES COURBES SOUS-PIEDS
Élévation en pieds au-dessus du niveau moyen de la mer
Système de référence géodésique nord-américain, 1957
Projection transverse de Mercator

Établie par la DIRECTION DES LEVÉS ET DE LA CARTOGRAPHIE,
MINISTÈRE DE L'ÉNERGIE, DES MINES ET DES RESSOURCES,
Ottawa. À partir de la carte de projections géométriques, première édition, 1966. Vérification des
ouvrages en 1968. Imprimé en 1971.

Ces cartes sont en vente au Bureau de distribution des cartes,
ministère de l'Énergie, des Mines et des Ressources, Ottawa.

SUPERSEDED
EDITION

OCT 28 1971
GEOGRAPHICAL INSTITUTION
MONTREAL

1 M/7
EDITION 2