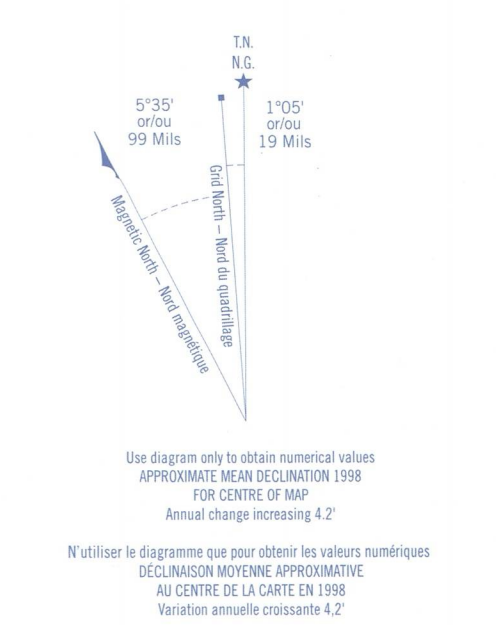
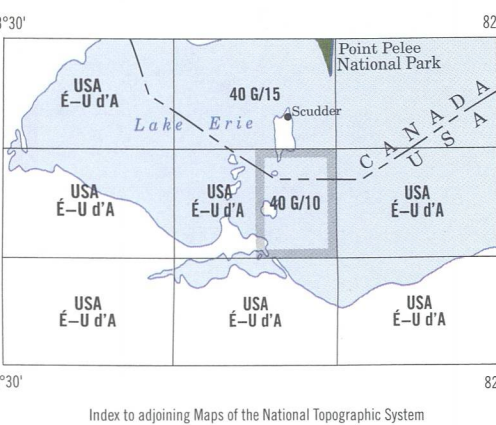
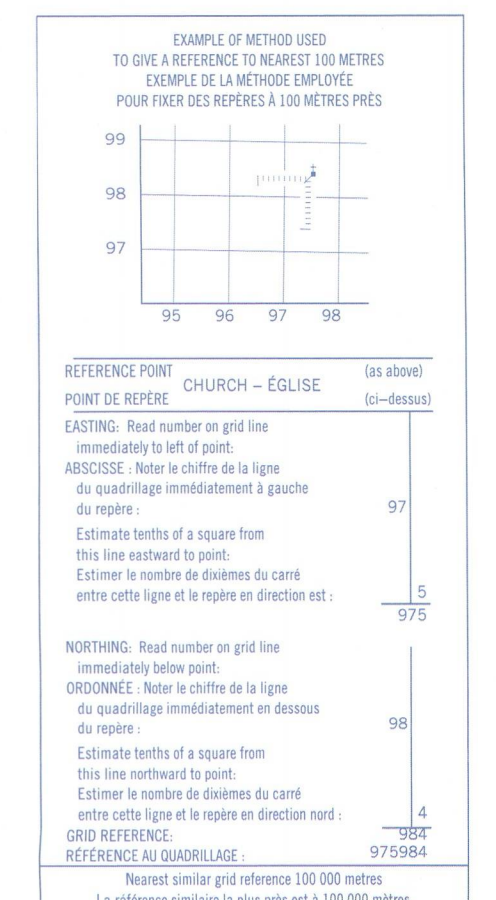
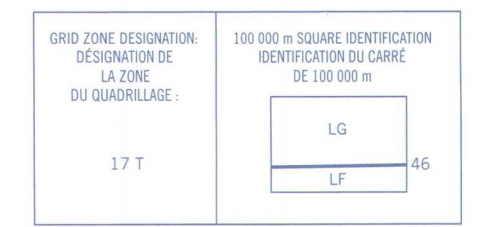



Military users, refer to this map as: **SERIES A 751 SÉRIE**  
 Référence de cette carte pour usage militaire: **MAP 40 G/10 CARTE**  
 ÉDITION 6 MCE ÉDITION



ONE THOUSAND METRE  
 UNIVERSAL TRANSVERSE MERCATOR GRID  
 ZONE 17  
 QUADRILLAGE UNIVERSEL TRANSVERSE DE MERCATOR  
 DE MILLE MÈTRES



LOCAL DEALER DÉTAILLANT LOCAL



MIDDLE ISLAND  
 40 G/10

SCALE 1:50 000 ÉCHELLE



SOURCES:  
 Geodetic Survey Division  
 Bench marks, horizontal survey monuments and coordinate conversion  
 United States Geological Survey  
 U.S.A. portion copied in part from maps dated 1976

SOURCES:  
 Division des levés géodésiques  
 Réseaux de nivellement, bornes altimétriques et conversion de coordonnées  
 Geological Survey des États-Unis  
 Partie américaine reproduite en partie d'après des cartes datant de 1976

PRODUCED BY THE CENTRE FOR TOPOGRAPHIC INFORMATION, NATURAL RESOURCES CANADA. INFORMATION CURRENT AS OF 1998. ROAD NETWORK, BOUNDARIES AND TOPONYMS CURRENT AS OF 1998. PUBLISHED 1999.

© 1999, HER MAJESTY THE QUEEN IN RIGHT OF CANADA.  
 FOR ALL COMMENTS OR QUESTIONS CONCERNING MAPS, PLEASE CALL 1-800-465-8277.  
 FOR ALL QUESTIONS CONCERNING DIGITAL DATA, PLEASE CALL 1-800-461-2028.

Roads:	Routes:	Quail Highway	more than 2 lanes
hard surface	revêtement dur	2 lanes	plus de 2 voies
hard surface	revêtement dur	2 lanes	plus de 2 voies
loose or stabilized surface, all weather	gravier, aggloméré, toute saison	2 lanes or less	moins de 2 voies
loose surface, dry weather	de gravier, temps sec	2 lanes or less	moins de 2 voies
street/unclassified road	route non classée		
vehicle track	chemin de terre		
trail, cut line or portage	sentier, percée ou portage		

FOR COMPLETE REFERENCE SEE REVERSE SIDE. POUR UNE LISTE COMPLÈTE DES SIGNES, VOR AU VERSO

MIDDLE ISLAND  
 CANADA UNITED STATES OF AMERICA  
 CANADA ÉTATS-UNIS D'AMÉRIQUE

Scale 1:50 000 Échelle

Kilometres 1 0 1 2 3 4 Kilomètres  
 Miles 1 0 1 2 3 Miles

CONVERSION SCALE FOR ELEVATIONS  
 Metres 30 20 10 0 50 100  
 Feet 100 50 0 50 100 150 200 250 300 350 400 450 500 600 700 800 900 1000 Pieds

ÉCHELLE DE CONVERSION DES ALTITUDES  
 Mètres 30 20 10 0 50 100  
 Pieds 100 50 0 50 100 150 200 250 300 350 400 450 500 600 700 800 900 1000

CONTOUR INTERVAL: 10 METRES IN CANADA  
 AUXILIARY CONTOUR INTERVAL: 5 METRES IN CANADA  
 ÉLEVATIONS IN METRES ABOVE MEAN SEA LEVEL  
 CONTOUR INTERVAL: 10 FEET IN U.S.A.  
 ÉLEVATIONS IN METRES ABOVE MEAN SEA LEVEL

TRANSVERSE MERCATOR PROJECTION  
 North American Datum 1983  
 Coordonnées géographiques: Latitude - soustraire 0.2' Longitude - ajouter 0.4'  
 Grid: Northing - soustraire 221 m Easting - soustraire 13 m

PROJECTION TRANSVERSE DE MERCATOR  
 Système de référence géodésique nord-américain 1983  
 Conversion des coordonnées NAD 83 (NCS 83) à NAD 27  
 Valeurs moyennes pour cette carte  
 Coordonnées géographiques: Latitude - soustraire 0.2' Longitude - ajouter 0.4'  
 Quadrillage: Ordonnée (N) - soustraire 221 m Abscisse (E) - soustraire 13 m

ÉTABLI PAR LE CENTRE D'INFORMATION TOPOGRAPHIQUE, RESSOURCES NATURELLES CANADA. RENSEIGNEMENTS À JOUR EN 1998. RÉSEAU POINTIER, LIMITES ET TOPONYMES À JOUR EN 1998. PUBLIÉE EN 1999.

POUR TOUT COMMENTAIRE OU TOUTE QUESTION CONCERNANT LES CARTES, S.V.P. TÉLÉPHONEZ AU 1-800-465-8277.  
 POUR TOUTE QUESTION CONCERNANT LES DONNÉES NUMÉRIQUES, PRIÈRE DE TÉLÉPHONEZ AU 1-800-461-2028.