


Military users, refer to this map as: SÉRIE A701 SÉRIE MAP 64-0/12 CARTE pour usage militaire: ÉDITION 2 MCE ÉDITION

DRAKE LAKE 64-0/12 ÉDITION 2 ÉDITION


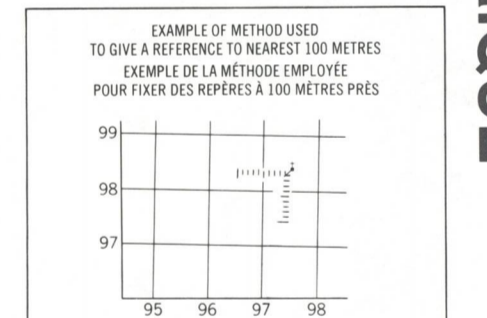
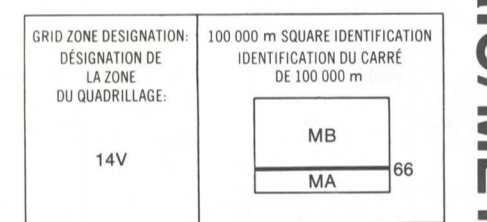



LEGEND - LÉGENDE

- ROAD, HARD SURFACE, ALL WEATHER ROUTE, SURFACE DURCIE, TOUTES SAISONS
ROAD, LOOSE SURFACE ROUTE, SURFACE DE GRAVIER
CART TRACK, WINTER ROAD CHEMIN DE CHARRON, ROUTE D'HIVER
TRAIL, CUT LINE, PORTAGE SENTIER, PERCÉE DU PORTAGE
BUCK-UP AREA AGGLOMERATION
RAILWAY, SIDING, STATION STOP CHEMIN DE FER, VOIE D'ÉVÈNEMENT, STATION-ARRÊT
BRIDGE PONTS
SEAPLANE BASE, SEAPLANE ANCHORAGE BASE D'HYDRAVIONS; ANCRAGE D'HYDRAVIONS
HOUSE, BARN MAISON; GRANGE
CHURCH, SCHOOL ÉGLISE; ÉCOLE
POST OFFICE BUREAU DE POSTE
TOWER, FIRE, RADIO TOUR; FEU, RADIO
WELL, OIL, GAS PUITS; PÉTROLE, GAZ
TANK, OIL, GASOLINE, WATER RÉSERVOIR; PÉTROLE, ESSENCE, EAU
POWER TRANSMISSION LINE LIGNE DE TRANSPORT D'ÉNERGIE
MINE DÉBLAI; REMBLAI
CUTTING, EMBANKMENT DÉBLAI; REMBLAI
GRAVEL PIT CARRIÈRE DE GRAVIER
INTERNATIONAL BOUNDARY FRONTIÈRE INTERNATIONALE, LIMITE
COUNTY, DISTRICT BOUNDARY LIMITE DE COMTE OU DE DISTRICT
TOWNSHIP, PARISH BOUNDARY LIMITE DE CANTON, DE PAROISSE
D.L.S. TOWNSHIP CORNER, SURVEYED; UNSURVEYED COIN DE CANTON (A.T.C.); APPENTE; NON APPENTE
D.L.S. SECTION CORNERS CONIS DE SECTION (A.T.C.)
MUNICIPALITY BOUNDARY LIMITE DE MUNICIPALITÉ
RESERVE, PARK, ETC. BOUNDARY LIMITE DE RÉSERVE, DE PARC, ETC.
HORIZONTAL CONTROL POINT POINT DE CONTRÔLE PLANIMÉTRIQUE
BENCH MARK WITH ELEVATION RÉPÈRE DE NIVELLEMENT AVEC COTE
SPOT ELEVATION, PRECISE; LAND, WATER POINT COTE PRÉCIS; SUR TERRE; SUR L'EAU
STREAM OR SHORELINE, INDEFINITE COURS D'EAU OU RIVE; IMPRÉCIS
DIRECTION OF FLOW DIRECTION DU COURANT
LAKE, INTERMITTENT LAKE, PONDS LAC; LAC INTERMITTENT; ETANGS
FLOODED LAND TERRAIN INONDÉ
MARSH; SWAMP (WOODED) MARAIS; BOISE MARECAUX
DRY RIVER BED WITH CHANNELS LIT DE RIVIÈRE ASSÉCHÉ AVEC CHENAUX
TUNDRA LAKES IN TUNDRA, POLYGONS FONDRIÈRE À FILAMENTS
RAPIDS, FALLS, RAPIDS RAPIDES; CHUTES; RAPIDES
FORESHORE FLATS, SAND IN WATER ESTRANS, SABLES SOUS L'EAU
ROCKS ROCES
DAM BARRAGE
WHARF QUAI
DITCH FOSSE
CONTOURS COURBES DE NIVEAU
APPROXIMATE CONTOURS COURBES DE NIVEAU APPROXIMATIVES
DEPRESSION CONTOUR COURBE DE CUVETTE
CLIFF FALAISE
SPOT ELEVATION, APPROXIMATE; LAND, WATER POINT COTE, APPROXIMATIF; SUR TERRE; SUR L'EAU
ESKER ESKER
SAND, SAND DUNES SABLE; DUNES DE SABLE
PALSA BOG FONDRIÈRE DE PALSE
WOODED AREA, FOREST SURFACE BOISÉE, FORÊT
CLEARED AREA ESPACE DÉNUDÉE, CLAIRIÈRE

METRIC/MÉTRIQUE

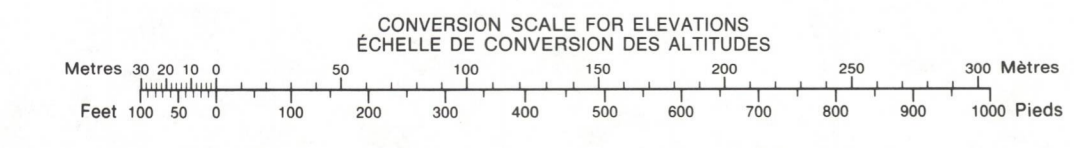
METRIC/MÉTRIQUE



REFERENCE POINT CHURCH - ÉGLISE (as above) (si dessus)
POINT DE RÉPÈRE
EASTING: Read number on grid line immediately to left of point.
NORTHING: Read number on grid line immediately below point.

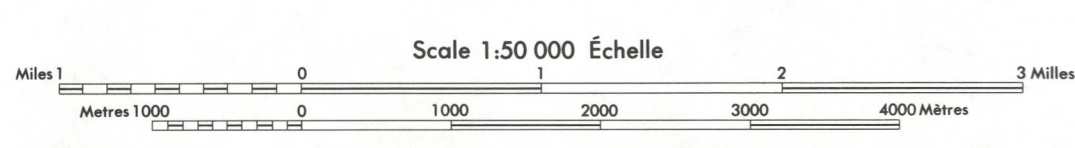
Table with 3 columns: Grid North, Map Number, and Edition. Rows include 64 N/16, 64-0/13, 64-0/14, 64 N/9, 64-0/12, 64-0/11, 64 N/8, 64-0/5, 64-0/6.

ONE THOUSAND METRE UNIVERSAL TRANSVERSE MERCATOR GRID ZONE 14
QUADRILLAGE UNIVERSEL TRANSVERSE DE MERCATOR DE MILLE MÈTRES
The 1986 MAGNETIC BEARING is 10°30' (187 min) EAST OF GRID NORTH.
ANNUAL CHANGE DECREASING 29.4'



PRODUCED BY THE SURVEYS AND MAPPING BRANCH, DEPARTMENT OF ENERGY, MINES AND RESOURCES, OTTAWA, PUBLISHED IN 1986.
ELEVATIONS IN METRES ABOVE MEAN SEA LEVEL
CARTOGRAPHIE, MINISTÈRE DE L'ÉNERGIE, DES MINES ET DES RESSOURCES, OTTAWA, ÉDITÉE EN 1986.
ÉLÉVATIONS EN MÈTRES AU-DESSUS DU NIVEAU MOYEN DE LA MER

DRAKE LAKE MANITOBA



ALTITUDES EN MÈTRES
ÉQUIDISTANCE DES COURBES 10 MÈTRES
SISTÈME DE RÉFÉRENCE GÉODÉSIQUE NORD-AMÉRICAIN 1927
PROJECTION TRANSVERSE DE MERCATOR

ÉTABLI PAR LA DIRECTION DES LÈVES ET DE LA CARTOGRAPHIE, MINISTÈRE DE L'ÉNERGIE, DES MINES ET DES RESSOURCES, OTTAWA, PUBLÉE EN 1986.
CES CARTES SONT EN VENTE AU BUREAU DES CARTES DU CANADA, MINISTÈRE DE L'ÉNERGIE, DES MINES ET DES RESSOURCES, OTTAWA, OU CHEZ LE VENDEUR LE PLUS PRÈS.
1986, SA MAJESTÉ LA REINE DU CANADA, MINISTÈRE DE L'ÉNERGIE, DES MINES ET DES RESSOURCES.
ON A COMPARÉ CETTE CARTE AUX IMAGES PRISES PAR SATELLITE EN 1984, NOUS AVONS CONSTATÉ QUE TOUTES SES CARACTÉRISTIQUES PRINCIPALES ÉTAIENT JOUÏES.

DRAKE LAKE 64-0/12 ÉDITION 2 ÉDITION