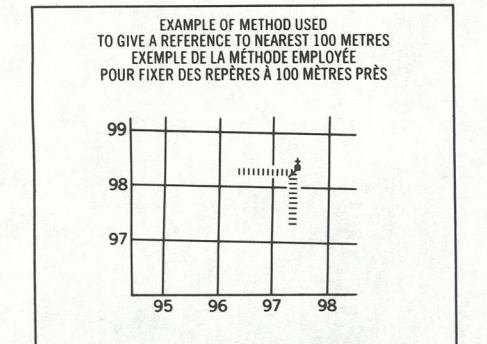
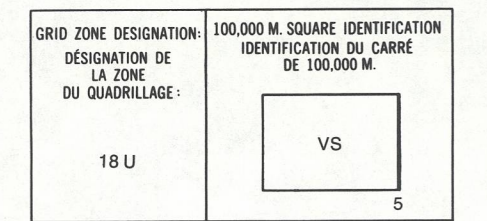



LEGEND - LÉGENDE

- ROADS AND RELATED FEATURES** / **ROUTES ET OUVRAGES CONNEXES**
  - HARD SURFACE, ALL WEATHER / SURFACE PAVÉE, TOUTES SAISONS
  - LOOSE SURFACE / GRAVIER
  - ROAD TRACK, WINTER ROAD / CHEMIN DE TERRE, D'HIVER
  - CART TRACK, PORTAGE / SENTIER, PORTAGE
  - TRAIL, CUT LINE, PORTAGE / ASSIÈLEMENT
  - BUILT-UP AREA / CHEMIN DE FER, VOIE D'ÉVITEMENT, GARE, ARRÊT
  - RAILWAY, SIGN, STATION, STOP /
  - BRIDGE / PONT
  - SEAPLANE BASE, ANCHORAGE / HYDROAÉROPORT, MOULAGE
- LANDMARK FEATURES** / **POINTS DE RÉPÈRE**
  - HOUSE, BARN / MAISON, GRANGE
  - CHURCH, SCHOOL / ÉGLISE, ÉCOLE
  - POST OFFICE / BUREAU DE POSTE
  - HISTORICAL SITE / LIEU HISTORIQUE
  - TOWERS: FIRE, RADIO / TOURS: FEU, RADIO
  - WELL: OIL, GAS / PUIS: PÉTROLE, GAZ
  - TANK: OIL, GASOLINE, WATER / RÉSERVOIR: PÉTROLE, ESSENCE, EAU
  - TELEPHONE LINE / LIGNE TÉLÉPHONIQUE
  - POWER TRANSMISSION LINE / LIGNE DE TRANSPORT D'ÉNERGIE
  - MINE / MINÉ
  - CUTTING, EMBANKMENT / DÉBLAI, REMBLAI
  - GRAVIERE / GRAVIERE
- BOUNDARIES AND SURVEY CONTROL** / **FRONTIÈRES ET POINTS DE RÉFÉRENCES**
  - INTERNATIONAL, PROVINCIAL, BOUNDARY MONUMENT / INTERNATIONALE, PROVINCIALE, BORNE FRONTIÈRE
  - COUNTY, DISTRICT / COMTÉ, DISTRICT
  - TOWNSHIP, PARISH - SURVEYED / CANTON, PAROISSE - ARPENTÉE
  - UNSURVEYED / NON ARPENTÉE
  - TOWNSHIP, D.L.S. - SURVEYED, UNSURVEYED / TOWNSHIP, ATC - ARPENTÉE, NON ARPENTÉE
  - SECTION CORNERS / -COINS DE SECTION
- MUNICIPALITY** / **MUNICIPALITÉ**
  - INDIAN RESERVE, PARK, ETC. / RÉSERVE INDIENNE, PARC, ETC.
  - HORIZONTAL SURVEY POINT / RÉPÈRE PLANIMÉTRIQUE
  - BENCH MARK WITH ELEVATION / RÉPÈRE DE NIVELLEMENT AVEC COTE
  - SPOT ELEVATION, PRECISE: LAND, WATER / POINT COTÉ, PRÉCIS: SUR TERRE, SUR L'EAU
- DRAINAGE AND RELATED FEATURES** / **DRAINAGE ET OUVRAGES CONNEXES**
  - STREAM, SHORELINE: INDEFINITE / COURS D'EAU, RIVE: IMPRÉCISE
  - DIRECTION OF FLOW / DIRECTION DU COURANT
  - LAKE, INTERMITTENT LAKE / LAC, LAC INTÉMITTENT
  - FLOODED LAND, MARSH, ETC. / TERRAIN INONDÉ
  - MARSH, DAMP (WOODED) / MARAIS, MARÉCAGE (BOISÉ)
  - DRY RIVER BED WITH CHANNELS / LIT DE COURS D'EAU TARI AVEC CHENAUX
  - SAND: ABOVE, IN WATER / SABLE: AU DESSUS, DANS L'EAU
  - STRING BOG / MARÉCAGE EN ENFLADE
  - TUNDRA: PONDS, POLYGONS / TOUNDRA: ÉTANGS, SOLS POLYGAONAUX
  - RAPIDS, FALLS, RAPIDS / RAPIDES, CHUTES, RAPIDES
  - FORESHORE FLATS / ESTRAINS
  - ROCK / ROCHE
  - DAM / BARRAGE
  - WHARF / QUAI
  - DITCH / FOSSE
- RELIEF FEATURES** / **RELIEF**
  - CONTOURS / COURBES DE NIVEAU
  - APPROXIMATE CONTOURS / COURBES DE NIVEAU APPROXIMATIVES
  - DEPRESSION CONTOUR / COURBE DE CUVETTE
  - SPOT ELEVATION, APPROXIMATE: LAND, WATER / POINT COTÉ, APPROXIMATIF: SUR TERRE, SUR L'EAU
  - ESKER / ESKER
  - PINGO / PINGO
  - SAND, SAND DUNES / SABLE, DUNES
  - PALSA BOG / PALSE
  - WOODED AREA / RÉGION BOISÉE
  - CLEARED AREA / RÉGION DÉBOISÉE



REFERENCE POINT / POINT DE RÉPÈRE

CHURCH - EGLISE (as above) / (as above)

EASTING: Read number on grid line immediately left of point. / LONGITUDE: EST: Notez le chiffre de la ligne de quadrillage immédiatement à gauche du repère.


Estimate length of a square from this line eastward to point. / Estimer le nombre de carrés de carré entre cette ligne et le repère en direction est.

NOTING: Read number on grid line immediately below point. / LATITUDE: NORD: Notez le chiffre de la ligne de quadrillage immédiatement en dessous du repère.

Estimate length of a square from this line northward to point. / Estimer le nombre de carrés de carré entre cette ligne et le repère en direction nord.

GRID REFERENCE SAMPLE / ÉCHÉLON DU QUADRILLAGE: 975084

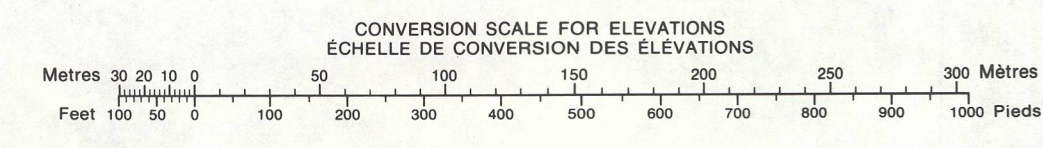
Nearest similar grid reference 100,000 metres (about 62 miles). / La prochaine référence semblable est à 100,000 mètres (environ 62 miles).



ONE THOUSAND METRE / UNIVERSAL TRANSVERSE MERCATOR GRID / ZONE 18 / QUADRILLAGE DE MILLE MÈTRES / UNIVERSAL TRANSVERSE DE MERCATOR

33-0/12	33-0/11	33-0/10
33-0/5	33-0/6	33-0/7
33-0/4	33-0/3	33-0/2

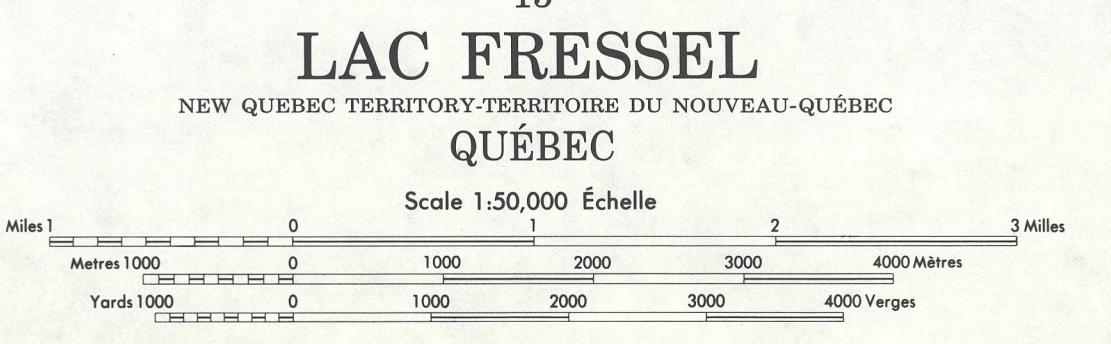
The 1978 MAGNETIC BEARING is 22°59' (408 miles) WEST OF GRID NORTH. ANNUAL CHANGE DECREASING 7.3". GRID NORTH is 0°12' (4 miles) WEST OF TRUE NORTH for centre of map. / Le REPÈRE MAGNÉTIQUE en 1978 est à 22°59' (408 miles) OUEST DU NORD DU QUADRILLAGE. VARIATION ANNUELLE DÉCROISSANTE 7.3". NORD DU QUADRILLAGE est 0°12' (4 miles) à l'ouest du NORD GÉOGRAPHIQUE au centre de la carte.



PRODUCED BY THE SURVEYS AND MAPPING BRANCH, DEPARTMENT OF ENERGY, MINES AND RESOURCES, OTTAWA, 1978. INFORMATION CURRENT AS OF 1974. / COPIES MAY BE OBTAINED FROM THE CANADA MAP OFFICE, DEPARTMENT OF ENERGY, MINES AND RESOURCES, OTTAWA, OR YOUR NEAREST MAP DEALER. / © CANADA COPYRIGHTS RESERVED 1978.

ELEVATIONS IN METRES ABOVE MEAN SEA LEVEL / CONTOUR INTERVAL ..... 10 METRES

NORTH AMERICAN DATUM 1927 / TRANSVERSE MERCATOR PROJECTION



ELEVATIONS IN METRES AU-DESSUS DU NIVEAU MOYEN DE LA MER / EQUIDISTANCE DES COURBES ..... 10 MÈTRES

SYSTÈME DE RÉFÉRENCE GÉODÉSIQUE NORD-AMÉRICAIN 1927 / PROJECTION TRANSVERSE DE MERCATOR

ÉTABLI PAR LA DIRECTION DES LEVÉS ET DE LA CARTOGRAPHIE, MINISTÈRE DE L'ÉNERGIE, DES MINES ET DES RESSOURCES, OTTAWA, EN 1978. RENSEIGNEMENTS À JOUR EN 1974. / CES CARTES SONT EN VENTE AU BUREAU DES CARTES DU CANADA, MINISTÈRE DE L'ÉNERGIE, DES MINES ET DES RESSOURCES, OTTAWA, OU CHEZ LE VENDEUR LE PLUS PRÈS DE VOUS. / © CANADA 1978. TOUS DROITS RÉSERVÉS.