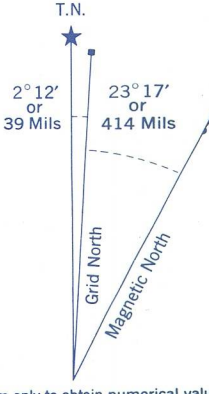
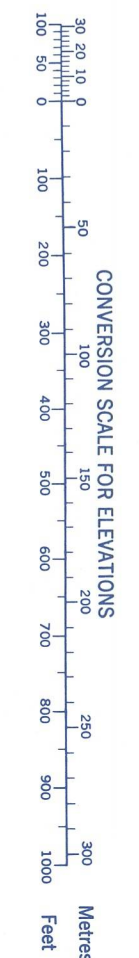
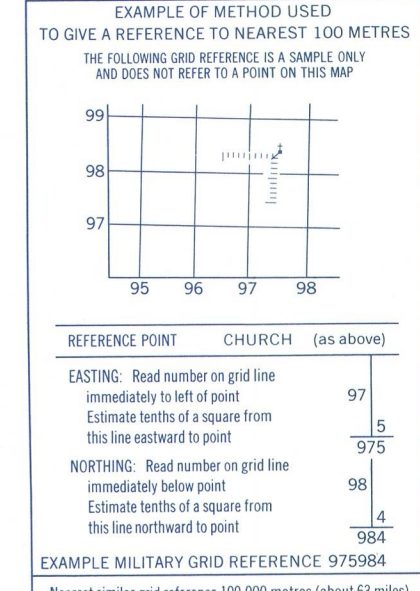
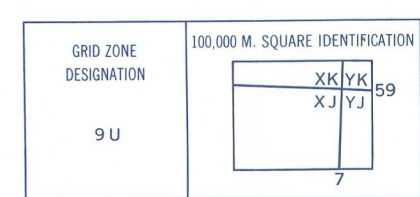




Refer to this map as: 13E/1 EDITION 1 MCE SERIES A 721



ONE THOUSAND METRE UNIVERSAL TRANSVERSE MERCATOR GRID ZONE 9




BROWN NUMBERED TICKS INDICATE THE 1000 METRE U.T.M. GRID ZONE 10

McGILL UNIVERSITY MAP COLLECTION
MAR 29 1973
GEOGRAPHY DEPARTMENT MONTREAL

Produced, 1969, by the SURVEYS AND MAPPING BRANCH, DEPARTMENT OF ENERGY, MINES AND RESOURCES. First issue. International edition. © 1964. First series 1955. Printed 1972.

Roads: loose or stabilized surface, all weather, gravel, aggregate, toute saison, 2 voies ou plus, hors route, 2 voies, hors classe, dirt track, trail or portage.

Routes: loose or stabilized surface, all weather, gravel, aggregate, toute saison, 2 voies ou plus, hors route, 2 voies, hors classe, dirt track, trail or portage.



This Provisional Map is equivalent to a standard map in accuracy of content.

Some names on this map are not yet official. Corrections or additions are invited by the Surveys and Mapping Branch.

Contour Interval 100 Feet

Elevations in feet above Mean Sea Level

North American Datum 1927

Transverse Mercator Projection

Cette carte provisoire équivaut une carte régulière au point de vue précision de l'information.

Certains noms inscrits sur cette carte ne sont pas encore officiels. La Direction des levés et de la cartographie saurait que les public de signaler corrections et additions.

Échelle des courbes 100 PIEDS

Élévations en pieds au-dessus de niveau moyen de la mer

Système de référence géodésique nord-américain, 1927

Projection transverse de Mercator

Établi en 1969, par la DIRECTION DES LEVÉS ET DE LA CARTOGRAPHIE, MINISTÈRE DE L'ÉNERGIE, DES MINES ET DES RESSOURCES, à partir des photographies aériennes prises en 1964. Livré sur le terrain en 1966. Imprimé en 1972.

Ces cartes sont en vente au Bureau de distribution des cartes, Ministère de l'Énergie, des Mines et des Ressources, Ottawa.

SUPERSEDED EDITION