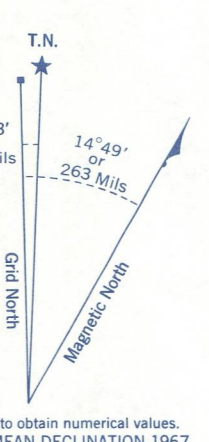
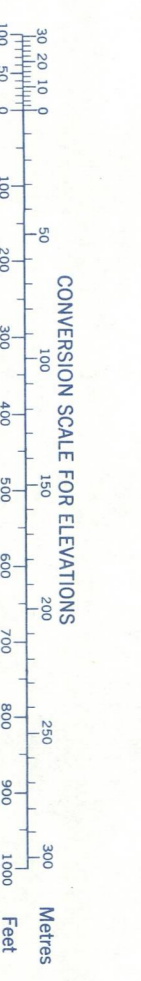
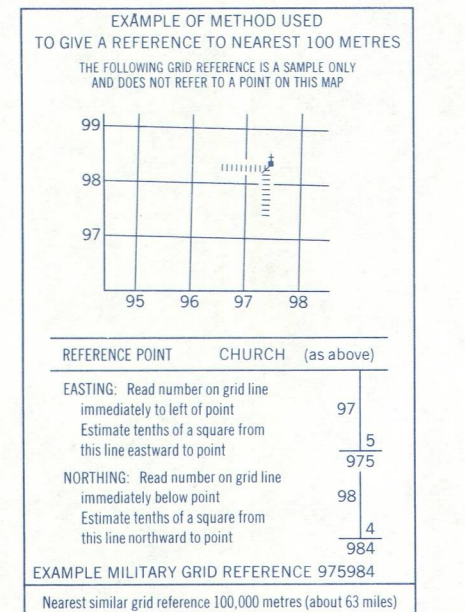


Refer to this map as: 63 C/10 EDITION 1 MCE SERIES A 743



ONE THOUSAND METRE
UNIVERSAL TRANSVERSE MERCATOR GRID

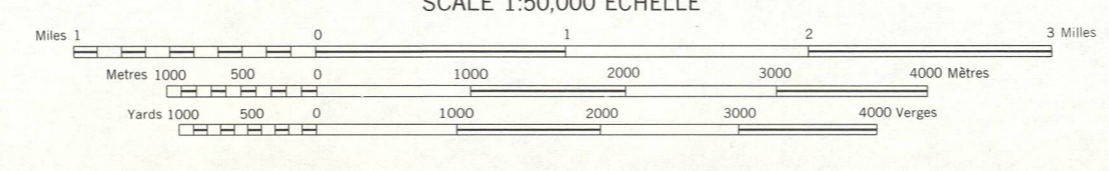
GRID ZONE DESIGNATION	10,000 M. SQUARE IDENTIFICATION
14U	LP



Compiled 1981 by the MAPPING AND CHARTING ESTABLISHMENT, DEPARTMENT OF NATIONAL DEFENCE, from aerial photographs taken in 1979 and 1980. Corrections to this map were made by the SURVEYS AND MAPPING BRANCH, DEPARTMENT OF ENERGY, MINES AND RESOURCES, Ottawa 1982.

Copies may be obtained from the Map Distribution Office, Department of Energy, Mines and Resources, Ottawa.

- | | |
|----------------------------|---------------------------|
| Roads | Routes |
| loose surface, dry weather | de gravier, période sèche |
| cartrack | de terre |
| trail or portage | sentier ou portage |



PELICAN RAPIDS
MANITOBA
WEST OF PRINCIPAL MERIDIAN - OUEST DU MÉRIDIEN PRINCIPAL
SCALE 1:50,000 ÉCHELLE

CONTOUR INTERVAL 25 FEET
Élévation en pieds au-dessus du niveau moyen de la mer
Niveau de référence nord américain 1927
Projection Transverse de Mercator

Certaines notes inscrites sur cette carte ne sont pas encore officielles. Les corrections et additions sont notées par le Service des levés et de la cartographie, Service géométrique et de la cartographie, Service géométrique et de la cartographie, Service géométrique et de la cartographie.

This Provisional Map is equivalent to a standard map in accuracy of content.

Édition en 1981, par le SERVICE DE CARTOGRAPHIE, MINISTÈRE DE LA DÉFENSE NATIONALE, à partir de photographies aériennes prises en 1979 et 1980. Cette carte a été corrigée et complétée en 1982. Édition provisoire de la DIRECTION DES LEVÉS ET DE LA CARTOGRAPHIE, MINISTÈRE DE L'ÉNERGIE, DES MINES ET DES RESSOURCES, Ottawa 1982.

Ces cartes sont en vente au Bureau de distribution des cartes, Ministère de l'Énergie, des Mines et des Ressources, Ottawa.

SUPERSEDED EDITION