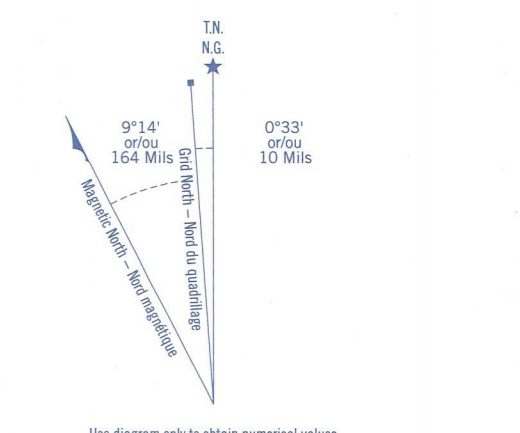


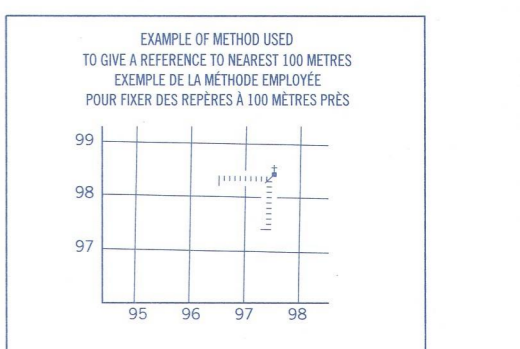
Military users refer to this map as Références de cette carte pour usage militaire	SERIES A 751 MAP 41 P/4 ÉDITION 3 MCE ÉDITION	SÉRIE CARTE ÉDITION
---	---	---------------------------



The figures only to other numerical values
APPROXIMÉS DES VALEURS NUMÉRIQUES
POUR COORDONNÉES
Annual change increasing 1.0
Changement annuel croissant 1.0

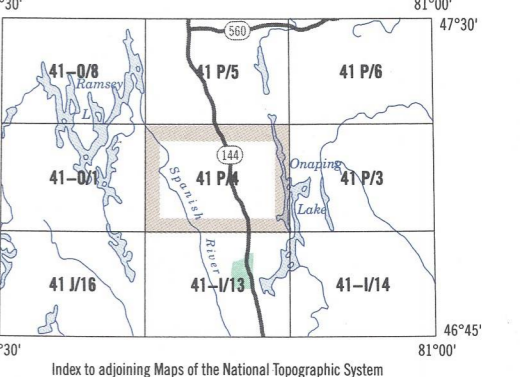
ONE THOUSAND METRE
UNIVERSAL TRANSVERSE MERCATOR GRID
ZONE 17
QUADRILLAGE UNIVERSEL TRANSVERSE DE MERCATOR
DE MILLE MÈTRES

GRID ZONE DESIGNATION DESIGNATION DE LA ZONE DE QUADRILLAGE	100 000 m SQUARE IDENTIFICATION IDENTIFICATION DU CARRÉ DE 100 000 m
17 T	MN



EXAMPLE OF METHOD USED TO OBTAIN A REFERENCE TO HIGHER METERS
EXEMPLE DE LA MÉTHODE EMPLOYÉE POUR FOURIR DES RÉFÉRENCES À DES MÉTRES PLUS ÉLEVÉS

REFERENCE POINT POINT DE RÉFÉRENCE	CHURCH - ÉGLISE	100 above 100-dessus
EASTING: Road number on grid line immediately to the right ESTIMATION: Valeur du chiffre de la ligne de quadrillage immédiatement à droite du point		
NORTHING: Road number on grid line immediately above point ESTIMATION: Valeur du chiffre de la ligne de quadrillage immédiatement au-dessus du point		
Grid reference Référence au quadrillage		0788



LOCAL DEALER DÉTAILLANT LOCAL

NRC CAN TOPOGRAPHIC MAPS
LES CARTES TOPOGRAPHIQUES DE RCAN
LOW WATER LAKE
41 P/4


PRODUCED BY THE CANADA CENTRE FOR MAPPING, NATURAL RESOURCES CANADA, INFORMATION CURRENT AS OF 1994.
PUBLISHED 1994.
COPIES MAY BE OBTAINED FROM THE CANADA MAP OFFICE, OTTAWA, OR YOUR NEAREST MAP DEALER.
© 1994, HER MAJESTY THE QUEEN IN RIGHT OF CANADA.

We welcome your comments.
Just phone us at 1-800-465-MAPS.

SOURCES: Géodetic Survey Division; Bench marks; Aerial/terrestrial survey measurements and coordinate conversion

Roads	Routes	0-100 metres	0-100 mètres
hard surface	revêtement dur	more than 2 metres	plus de 2 mètres
hard surface	revêtement dur	2 metres	2 mètres
soils or stabilized surface, all weather	gravier, agglomère, toute saison	more than 2 metres	plus de 2 mètres
soils or stabilized surface, dry weather	de gravier, terre ou	more than 2 metres	plus de 2 mètres
unclassified road	route non classée	more than 2 metres	plus de 2 mètres
unclassified road	route non classée	2 metres	2 mètres
trail, cut line or portage	sentier, crête ou portage	more than 2 metres	plus de 2 mètres
	FOR COMPLETE REFERENCE SEE REVERSE SIDE		POUR UNE LECTURE COMPLÈTE DES SYMBOLES, VOIR LE VERSO

LOW WATER LAKE
SUBURRY DISTRICT
ONTARIO



CONVERSION SCALE FOR ELEVATIONS
ÉCHELLE DE CONVERSION DES ALTITUDES

Mètres	50	100	150	200	250	300	Mètres
Feet	100	200	300	400	500	600	Feet

CONTOUR INTERVAL, 50 FEET
Intervalles de courbes, 15 MÈTRES

Geographic Latitude - latitude Géographique
Longitude - longitude Géographique
Grid Easting - easting Réseau

SOURCES: Division des levés géodésiques; Réseaux de nivellement; Données altimétriques et conversion de coordonnées

CONTOUR INTERVAL, 50 FEET
Intervalles de courbes, 15 MÈTRES

Geographic Latitude - latitude Géographique
Longitude - longitude Géographique
Grid Easting - easting Réseau

ÉTABLI PAR LE CENTRE CANADIEN DE CARTOGRAPHIE
RÉSSOURCES NATURELLES CANADA, RENDUEMENT À JOUR
EN TOUTES LANGUES EN 1994.
Ces cartes sont en vente au bureau des cartes du
Canada, Ottawa, ou chez le vendeur le plus près.
© 1994, SA MAJESTÉ LA REINE DU CHEF DU CANADA.

Nous apprécions vos commentaires.
Téléphonez-nous au 1-800-465-6277.

