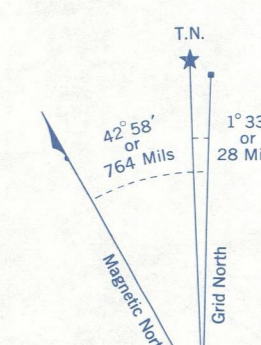

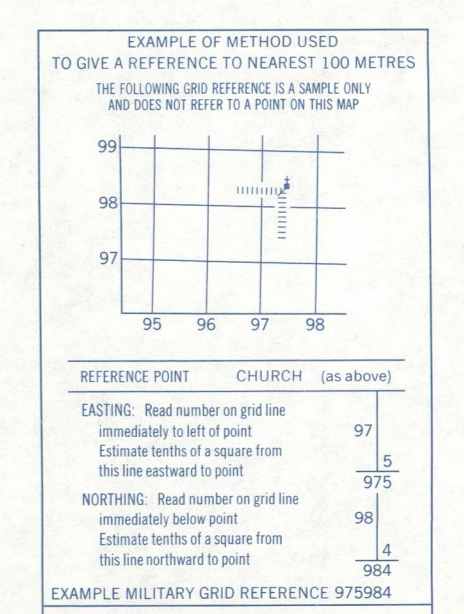
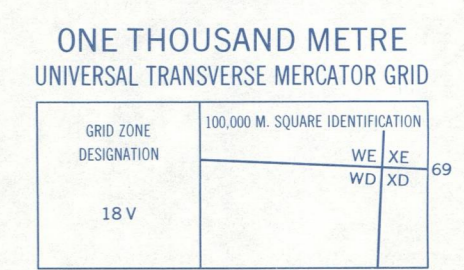




Refer to this map as: 35-1/3 EDITION 1 ASE SERIES A 761



Use diagram only to obtain numerical values.
APPROXIMATE MEAN DECLINATION 1964
FOR CENTRE OF MAP
Annual change decreasing 3.4"

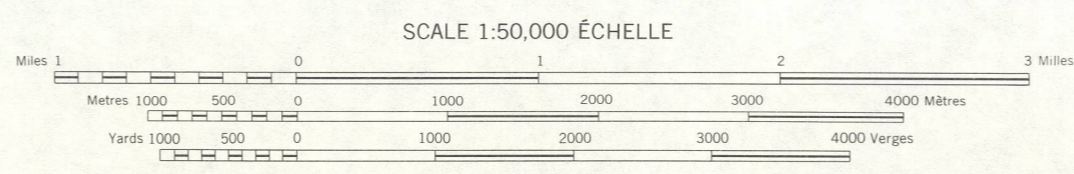


ZONE 18

Compiled 1965, by the MAPPING AND CHARTING ESTABLISHMENT,
DEPARTMENT OF NATIONAL DEFENCE, from aerial photographs taken in
1957-61. Field control 1957 and 1959. Produced by the SURVEYS AND
MAPPING BRANCH, DEPARTMENT OF ENERGY, MINES
AND RESOURCES, Ottawa, 1966.
Copies may be obtained from the Map Distribution Office,
Department of Energy, Mines and Resources, Ottawa.

Révisé en 1965, par le SERVICE DE CARTOGRAPHIE, MINISTÈRE DE LA
DÉFENSE NATIONALE, à partir des photographies aériennes prises en 1957-58.
Lévé sur le terrain en 1957 et 1959. Établi par la DIRECTION DES LÉVÉS ET
DE LA CARTOGRAPHIE, MINISTÈRE DE L'ÉNERGIE, DES MINES ET
DES RESSOURCES. Imprimé en 1966.
Les cartes sont en vente au Bureau de distribution des cartes,
ministère de l'Énergie, des Mines et des Ressources, Ottawa.

McGILL UNIVERSITY
MAP COLLECTION
JUN 27 1969
GEOGRAPHY DEPARTMENT
MONTREAL



CONTOUR INTERVAL 50 FEET
Elevations in Feet above Mean Sea Level
North American Datum 1927
Transverse Mercator Projection

Some names on this map are not yet official.
Corrections or additions are invited by the
Surveys and Mapping Branch.

This Provisional Map is equivalent to a standard
map in accuracy of content.

Off shore islands lie within the District of Franklin, N.W.T.

ÉQUIDISTANCE DES COURBES 50 PIEDS
Élévations en pieds au dessus du niveau moyen de la mer
Niveau de Référence nord-américain 1927
Projection Transverse de Mercator

Certains noms inscrits sur cette carte ne sont
pas encore officiels. La Direction des levés et
de la cartographie saurait être au public de lui
signaler corrections et additions.

Cette carte provisoire est l'équivalente d'une
carte régulière au point de vue précision de
l'information.

Les îles du large font partie du district de Franklin (N.W.T.)