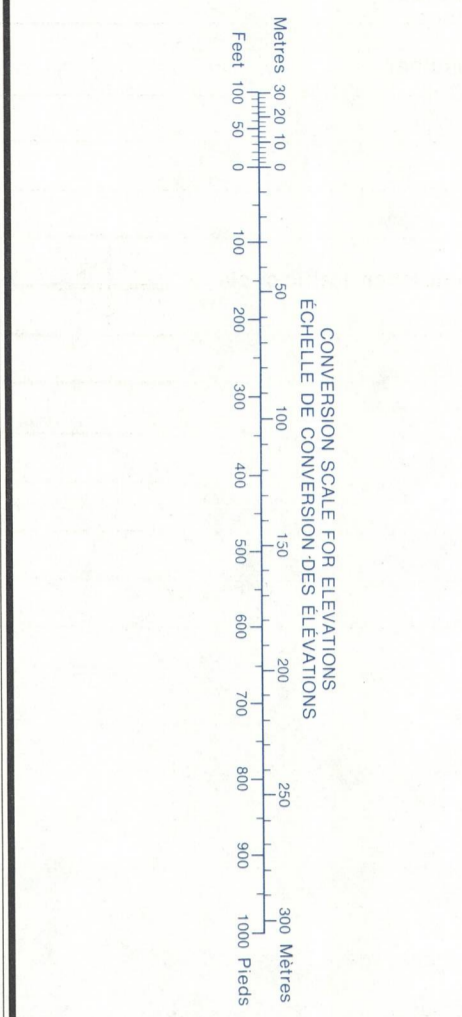
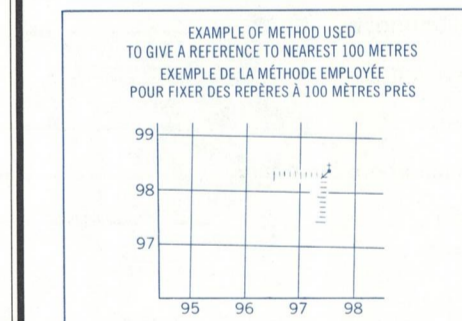


Military users, refer to this map as: **SÉRIE A 761 SÉRIE**  
 Références de cette carte pour usage militaire: **MAP 22 G/6 CARTE**  
 ÉDITION 2 MCE ÉDITION



Use diagram only to obtain numerical values APPROXIMATELY. NEAR DECLINATION 1978 FOR CENTRE OF MAP. Annual change, decrease 5.7. Utiliser le diagramme pour obtenir les valeurs numériques DÉCLINAISON MOYENNE APPROXIMATIVE AU CENTRE DE LA CARTE EN 1978. Variation annuelle, décroissance 5.7.

ONE THOUSAND METRE  
 UNIVERSAL TRANSVERSE MERCATOR GRID  
 ZONE 19  
 QUADRILLAGE DE MILLE MÈTRES  
 TRANSVERSE UNIVERSEL DE MERCATOR



REFERENCE POINT: CHURCH - EGLISE (see above)  
 POINT DE RÉFÉRENCE: ÉGLISE - ÉGLISE (voir ci-dessus)

EASTING: Read number on grid line immediately to left of point.  
 LONGITUDE EST: Note le chiffre de la ligne de quadrillage immédiatement à gauche du repère.  
 Estimate tenths of a square from this line eastward to point.  
 Estimer le nombre de dixièmes de carré entre cette ligne et le repère en direction est.

NORTHING: Read number on grid line immediately below point.  
 LATITUDE NORD: Note le chiffre de la ligne de quadrillage immédiatement en-dessous du repère.  
 Estimate tenths of a square from this line eastward to point.  
 Estimer le nombre de dixièmes de carré entre cette ligne et le repère en direction nord.

GRID REFERENCE: 9754  
 RÉFÉRENCE AU QUADRILLAGE: 9754

Nearest 100 m grid reference: 9754 metres (east) 9754 metres (north) 9754 metres (up) 9754 metres (down)

TABLEAU D'ASSIGNEMENT DU SYSTÈME NATIONAL DE RÉFÉRENCE CARTOGRAPHIQUE

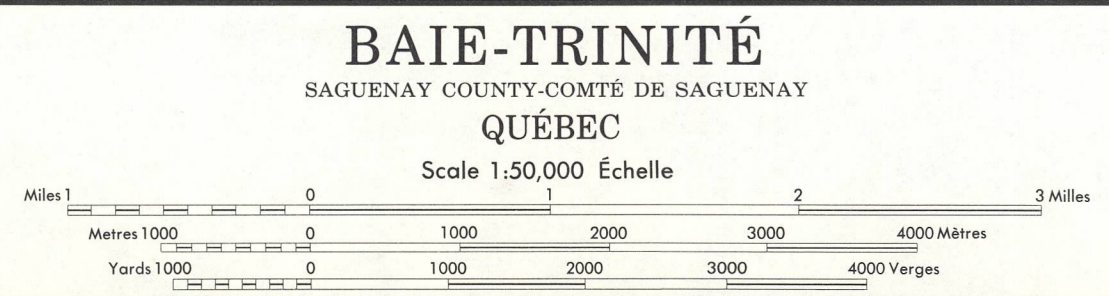
68°00'	22 G/12	22 G/11	68°00'
68°00'	22 G/5	22 G/6	68°00'
68°00'			68°00'
68°00'			68°00'

INDEX TO ADDING MAPS OF THE NATIONAL TOPOGRAPHIC SYSTEM

Produced by the SURVEYS AND MAPPING BRANCH, DEPARTMENT OF ENERGY, MINES AND RESOURCES. Établi par le service de levés et de la cartographie, MINISTÈRE DE L'ÉNERGIE, DES MINES ET DES RESSOURCES. Map to 1:50,000 scale, photoreduced from original 1:250,000 scale, 1975. Information current as of 1975. Copies may be obtained from the Canada Map Office, Department of Energy, Mines and Resources, Ottawa, or your nearest map dealer. © Canada Copyrights Reserved 1977

Roads: hard surface, all weather; gravel, toute saison; dirt, toutes saisons; gravel, toutes saisons; loose or stabilized surface, all weather; gravel, temps sec et temps humide; cart track; train, cut line or portage; sentier, percée ou portage.

FOR COMPLETE REFERENCE SEE REVERSE SIDE. POUR UNE LIÈTE COMPLÈTE DES SIGNES, VOIR AU VERSO.



ÉQUIVALENCES DES COURSES SI PRÈS  
 Equivalents in Feet above Mean Sea Level / North American Datum 1927 / Transverse Mercator Projection

Établi par la DIRECTION DES LEVÉS ET DE LA CARTOGRAPHIE, MINISTÈRE DE L'ÉNERGIE, DES MINES ET DES RESSOURCES. Map to 1:50,000 scale, photoreduced from original 1:250,000 scale, 1975. Information current as of 1975. Copies may be obtained from the Bureau des Cartes du Canada, Ministère de l'Énergie, des Mines et des Ressources, Ottawa, or chez le vendeur le plus près. © Canada 1977, tous droits réservés