


METRIC/MÉTRIQUE

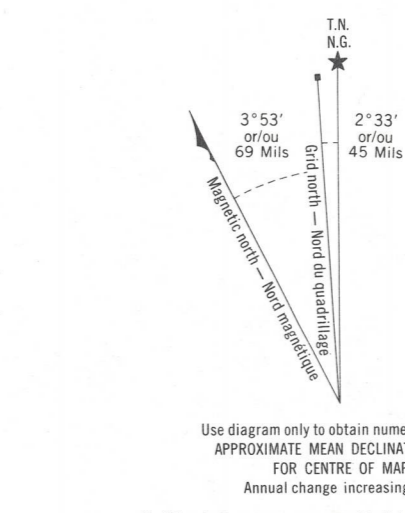



LEGEND - LÉGENDE

- ROAD, HARD SURFACE ROUTE, REVÊTEMENT DUR
ROAD, LOOSE SURFACE ROUTE, SURFACE DE GRAVIER
CART TRACK, WINTER ROAD CHEMIN DE TERRE, ROUTE D'HIVER
TRAIL, CUT LINE, PORTAGE SENTIER, PERÇÉE OU PORTAGE
BUILT-UP AREA AGGLOMÉRATION
RAILWAY: SIDING, STATION, STOP CHEMIN DE FER: VOIE D'ÉVITEMENT; STATION; ARRÊT
BRIDGE PONTS
SEAPLANE BASE; SEAPLANE ANCHORAGE BASE D'HYDRAVIONS; ANCRAGE D'HYDRAVIONS
HOUSE; BARN MAISON; GRANGE
CHURCH; SCHOOL; POST OFFICE ÉGLISE; ÉCOLE; BUREAU DE POSTE
TOWER; LANDMARK OBJECT TOUR; POINT DE REPERE
WELL; OIL GAS; TANK WATER PUITS; PÉTROLE, GAZ; RÉSERVOIR; EAU
POWER TRANSMISSION LINE LIGNE DE TRANSPORT D'ÉNERGIE
MINE; GRAVEL PIT MINE; GRAVIERE
CUTTING; EMBANKMENT DÉBLAI; REMBLAI
INTERNATIONAL PROVINCIAL BOUNDARY WITH MONUMENT AND NUMBER FRONTIÈRE INTERNATIONALE, LIMITE PROVINCIALE AVEC BORNE ET NUMÉRO
PROVINCIAL BOUNDARY, UNSURVEYED LIMITE PROVINCIALE, NON APPRÉHÉE
COUNTY, DISTRICT BOUNDARY LIMITE DE COMTÉ, DE DISTRICT
TOWNSHIP, PARISH BOUNDARY LIMITE DE TOWNSHIP, DE CANTON, DE PARISSIS
MUNICIPALITY BOUNDARY LIMITE DE MUNICIPALITÉ
RESERVE, SANCTUARY, PARK, ETC. BOUNDARY LIMITE DE RÉSERVES, SANCTUAIRES, PARCS, ETC.
OUTLINED LANDMARK AREA, BOUNDARY APPROXIMATE LIMITE DE SURFACE REPERE, LIMITE APPROXIMATIVE
D.L.S. TOWNSHIP CORNER: SURVEYED; UNSURVEYED COIN DE TOWNSHIP (A.T.C.); APPRÉHÉ; NON APPRÉHÉ
D.L.S. SECTION CORNERS COINS DE SECTION (A.T.C.)
HORIZONTAL CONTROL POINT POINT DE CONTRÔLE PLANIMÉTRIQUE
BENCH MARK WITH ELEVATION REPERE DE NIVELLEMENT AVEC COTE
SPOT ELEVATION, PRECISE POINT COTÉ, PRÉCIS
STREAM OR SHORELINE, INDEFINITE COURS D'EAU OU RIVE; IMPRÉCIS
LAKE, INTERMITTENT LAKE; SHALLOW LAKE LAC; LAC INTERMITTENT; LAC PEU PROFOND
FLOODED LAND TERRAIN INONDÉ
MARBLE SWAMP (WOODED); STRING BOG MARAIS; BOISÉ MARÉCAGEUX; FONDRIÈRE À FILAMENTS
DRY RIVER BED WITH CHANNELS LIT DE RIVIÈRE ASSÉCHÉ AVEC CHENAUX
RAPIDS; FALLS; RAPIDS RAPIDES; CHUTES; RAPIDES
FORESHORE FLATS, SAND IN WATER, ROCKS ESTRANS, SABLE SOUS L'EAU; ROCHES
TUNDRA; LAKES IN TUNDRA; POLYGONS TOUNDRA; LACS EN TOUNDRA; POLYÈDRES DE TOUNDRA
PALSA BOG FONDRIÈRE DE PALSE
DAM; WHARF BARRAGE; QUAI
ICEFIELD (GLACIER); MORaine CHAMP DE GLACE (GLACIER); MORAINÉ
DEBRIS COVERED ICE GLACE AVEC DÉBRIS
PINGO PINGO
DITCH FOSSE
CONTOURS COURBES DE NIVEAU
APPROXIMATE CONTOURS COURBES DE NIVEAU APPROXIMATIVES
DEPRESSION CONTOUR COURBE DE CUVETTE
CLIFF FALAISE
SPOT ELEVATION, APPROXIMATE LAND; WATER POINT COTÉ, APPROXIMATIF: SUR TERRE; SUR L'EAU
ESKER ESKER
SAND, SAND DUNES, RAISED BEACHES SABLE; DUNES DE SABLE; PLAGES SURÉLEVÉES
HISTORIC SITE LIEU HISTORIQUE
WOODED AREA, FOREST; CLEARED AREA SURFACE BOISÉE; FORÊT; ESPACE DÉNUDÉE, CLAIRIÈRE

METRIC/MÉTRIQUE

NOTE: GRID TICKS WITH NUMBERS IN BRACKETS OR WITHOUT NUMBERS INDICATE THE 1000 METRE U.T.M. GRID ZONE LES AMORCES NUMÉRIQUES ENTRE PARENTHÈSES OU SANS NUMÉRO INDICENT LE QUADRILLAGE U.T.M. DE 1000 MÈTRES



ONE THOUSAND METRE UNIVERSAL TRANSVERSE MERCATOR GRID ZONE 15 QUADRILLAGE UNIVERSEL, TRANSVERSE DE MERCATOR DE MILLE MÈTRES

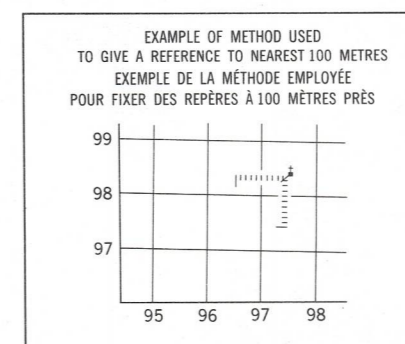
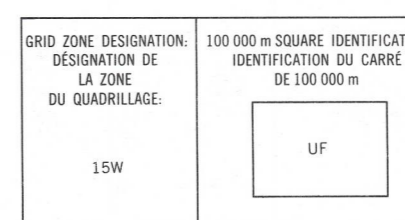


Table with grid coordinates: 67 A/1, 57 B/4, 66 P/16, 56 M/13, 56 M/14, 66 P/9, 56 M/12, 56 M/11

THE MAGNETIC COMPASS MAY BE ERRATIC IN THIS AREA LA BOUSSOLE BÉRA PEUT ÊTRE INSTABLE DANS CETTE RÉGION

PRODUCED BY THE SURVEYS AND MAPPING BRANCH, DEPARTMENT OF ENERGY, MINES AND RESOURCES, FROM AERIAL PHOTOGRAPHS TAKEN IN 1979 AND 1980. PUBLISHED IN 1987. THIS MAP WAS CHECKED IN 1982 AND FOUND TO BE UP-TO-DATE IN ALL MAJOR FEATURES. COPIES MAY BE OBTAINED FROM THE CANADA MAP OFFICE, DEPARTMENT OF ENERGY, MINES AND RESOURCES, OTTAWA, OR YOUR NEAREST MAP DEALER.

ELEVATIONS IN METRES ABOVE MEAN SEA LEVEL CONTOUR INTERVAL...10 METRES NORTH AMERICAN DATUM 1927 TRANSVERSE MERCATOR PROJECTION

DISTRICT OF KEEWATIN DISTRICT DE KEEWATIN NORTHWEST TERRITORIES TERRITOIRES DU NORD-OUEST

Scale 1:50 000 Échelle 1:50 000 METRES 1000 0 1000 2000 3000 4000 METRES Miles 1 0 1 2 3 Miles

ALTITUDES EN MÈTRES ÉQUIDISTANCE DES COURBES...10 MÈTRES ÉTABLIE PAR LA DIRECTION DES LÈVÉS ET DE LA CARTOGRAPHIE, MINISTÈRE DE L'ÉNERGIE, DES MINES ET DES RESSOURCES, CANADA. MINISTÈRE DE L'ÉNERGIE, DES MINES ET DES RESSOURCES, OTTAWA, OU CHEZ LE VENDEUR LE PLUS PRÈS.

NOTE: OFFSHORE ISLANDS LIE WITHIN THE DISTRICT OF FRANKLIN N.W.T. NOTES: LES ÎLES DU LARGE FONT PARTIE DU DISTRICT DE FRANKLIN T.N.-O.