
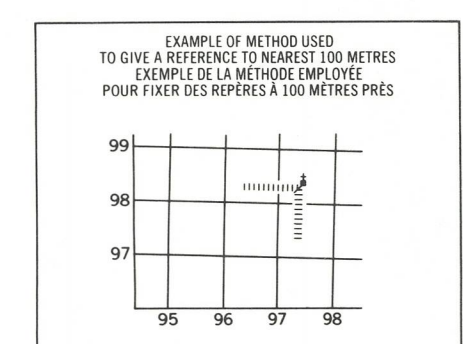
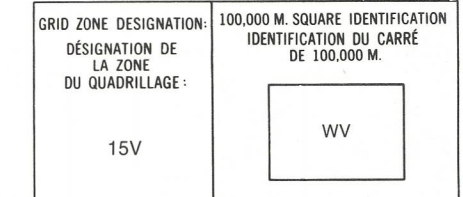
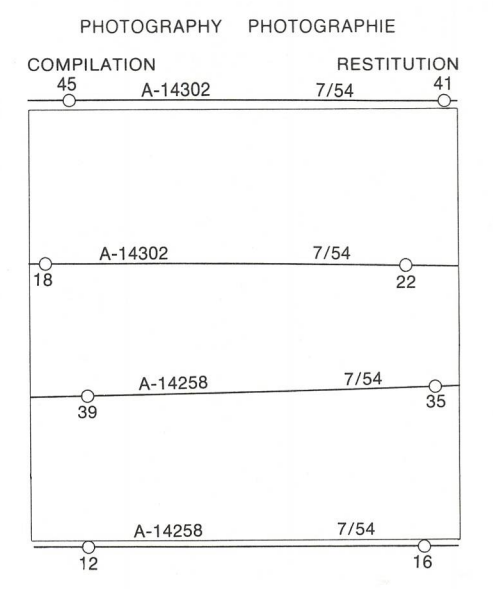


LEGEND - LÉGENDE

Legend table with two columns: English and French descriptions of symbols for roads, landmarks, boundaries, relief, and drainage features.

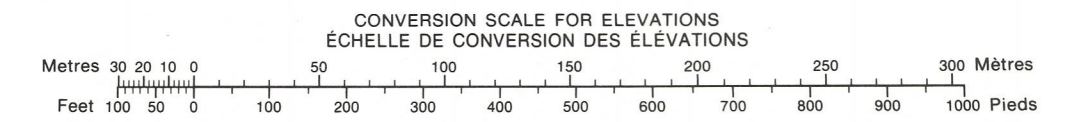


REFERENCE POINT CHURCH - EGLISE (ac above) (ci-dessus) EASTING: Read number on grid line immediately to left of point. LONGITUDE EST: Lire le chiffre de la ligne du quadrillage immédiatement à gauche du repère. Estimate tenths of a square from this line eastward to point. Estimer le nombre de dixièmes du carré entre cette ligne et le repère en direction est: 5/975. NORTHING: Read number on grid line immediately below point. LATITUDE NORD: Lire le chiffre de la ligne du quadrillage immédiatement en dessous du repère. Estimate tenths of a square from this line northward to point. Estimer le nombre de dixièmes du carré entre cette ligne et le repère en direction nord: 4/984. GRID REFERENCE SAMPLE 975984. Repère unique (cité référence) 100,000 metres (square 63 miles) La grammaire référence unique est à 100,000 mètres (carré 63 miles).

Table showing grid zone designations for the 100,000 M square area, including 55 N/3, 55 N/2, 55 N/1, 55 K/14, 55 K/15, 55 K/16, 55 K/11, 55 K/10, and 55 K/9.

ONE THOUSAND METRE UNIVERSAL TRANSVERSE MERCATOR GRID ZONE 15 QUADRILLAGE DE MILLE MÈTRES UNIVERSEL TRANSVERSE DE MERCATOR. The 1975 MAGNETIC BEARING is 3°38' (64 mils) WEST OF GRID NORTH. ANNUAL CHANGE DECREASING 7.7. GRID NORTH is 0°13' (4 mils) EAST OF TRUE NORTH for centre of map. La REPÈRE MAGNÉTIQUE en 1975 est à 3°38' (64 mils) OUEST DU NORD DU QUADRILLAGE. VARIATION ANNUELLE DÉCROISSANTE 7.7. NORD DU QUADRILLAGE est 0°13' (4 mils) à l'est du NORD GÉOGRAPHIQUE au centre de la carte.

THE MAGNETIC COMPASS MAY BE ERRATIC IN THIS AREA. LA BOUSSOLE SERA PEUT-ÊTRE INSTABLE DANS CETTE RÉGION.



PRODUCED BY SURVEYS AND MAPPING BRANCH, DEPARTMENT OF ENERGY, MINES AND RESOURCES, OTTAWA, 1975. COPIES MAY BE OBTAINED FROM THE CANADA MAP OFFICE, DEPARTMENT OF ENERGY, MINES AND RESOURCES, OTTAWA, OR YOUR NEAREST MAP DEALER. © CANADA COPYRIGHTS RESERVED 1975.

ELEVATIONS IN METRES ABOVE MEAN SEA LEVEL CONTOUR INTERVAL 10 METRES. NORTH AMERICAN DATUM 1927 TRANSVERSE MERCATOR PROJECTION.

DISTRICT OF KEEWATIN NORTHWEST TERRITORIES Scale 1:50,000 Échelle. METRES 1000 0 1000 2000 3000 4000 MÈTRES. YARDS 1000 0 1000 2000 3000 4000 VERGES.

ELEVATIONS IN METRES AU-DESSUS DU NIVEAU MOYEN DE LA MER ÉQUIDISTANCE DES COURBES 10 MÈTRES. SYSTÈME DE RÉFÉRENCE GÉODÉSIQUE NORD-AMÉRICAIN 1927 PROJECTION TRANSVERSE DE MERCATOR.

ÉTABLI PAR LA DIRECTION DES LÈVES ET DE LA CARTOGRAPHIE, MINISTÈRE DE L'ÉNERGIE, DES MINES ET DES RESSOURCES, OTTAWA, EN 1975. CES CARTES SONT EN VENTE AU BUREAU DES CARTES DU CANADA, MINISTÈRE DE L'ÉNERGIE, DES MINES ET DES RESSOURCES, OTTAWA, OU CHEZ LE VENDEUR LE PLUS PRÈS. © CANADA 1975. TOUS DROITS RÉSERVÉS.