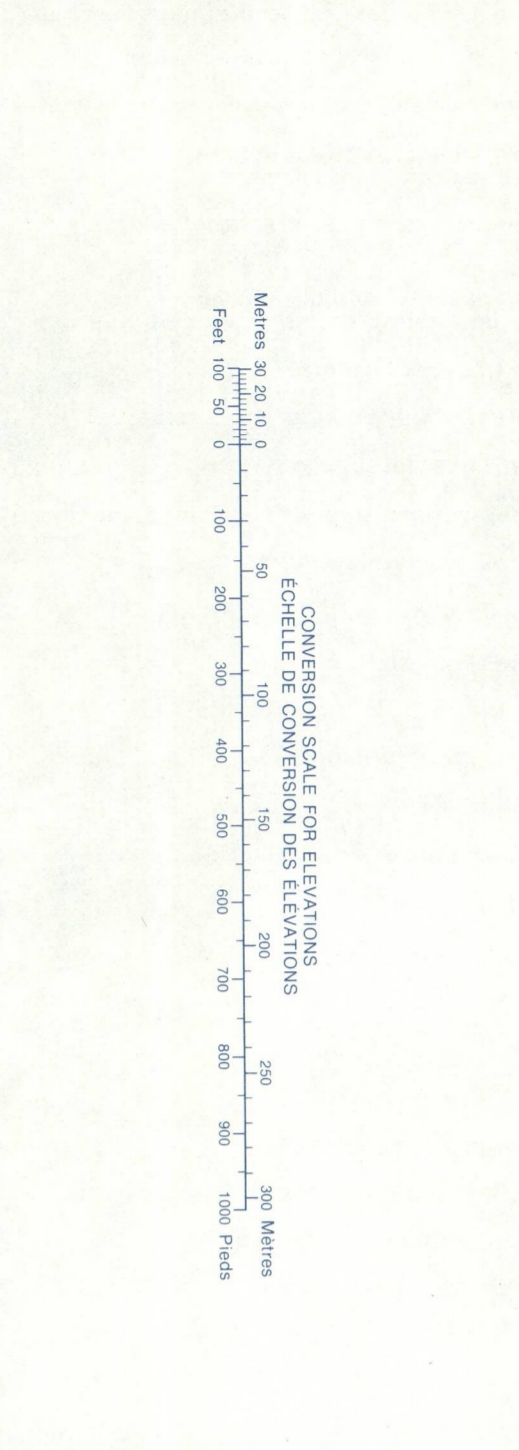




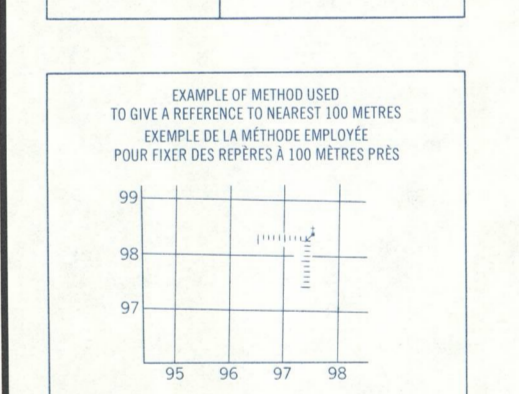
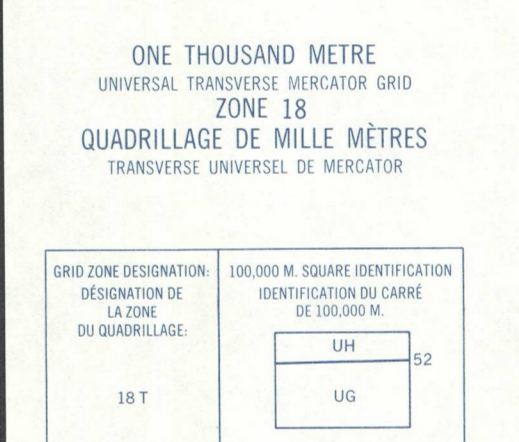
Military users, refer to this map as:
 Références de cette carte pour usage militaire

SERIE A 761 SÉRIE
 MAP 31 K/15 CARTE
 ÉDITION 2 MCE ÉDITION



Use diagram only to obtain numerical values APPROXIMATELY. NEAR DECLINATION: 24% FOR CENTRE OF MAP Annual Change: Decreasing 0.8
 Utilisez le diagramme pour obtenir des valeurs numériques APPROXIMATIVEMENT. DÉCLINAISON MOYENNE APPROXIMATIVE AU CENTRE DE LA CARTE EN 1976 Variation annuelle: décroissante 0.8

ONE THOUSAND METRE
 UNIVERSAL TRANSVERSE MERCATOR GRID
 ZONE 18
 QUADRILLAGE DE MILLE MÈTRES
 TRANSVERSE UNIVERSELLE DE MERCATOR



REFERENCE POINT: CHURCH - ÉGLISE (see above) (voir ci-dessus)
 EASTING: Read number on grid line immediately to left of point.
 LONGITUDE EST: Note le chiffre de la ligne de quadrillage immédiatement à gauche du point.
 Estimate length of a square from this line eastward to point.
 Estimer le nombre de divisions du carré entre cette ligne et le point en direction est.
 NORTHING: Read number on grid line immediately below point.
 LATITUDE NORD: Note le chiffre de la ligne de quadrillage immédiatement en dessous du point.
 Estimate length of a square from this line northward to point.
 Estimer le nombre de divisions du carré entre cette ligne et le point en direction nord.
 GRID REFERENCE: 97984
 REFERENCE AU QUADRILLAGE: 97984
 The distance between corners is 100,000 metres (328,084 feet).
 La distance entre coins est de 100,000 mètres (328,084 pieds).

TABLEAU D'ASSEMBLAGE DU SYSTÈME NATIONAL DE RÉFÉRENCE CARTOGRAPHIQUE

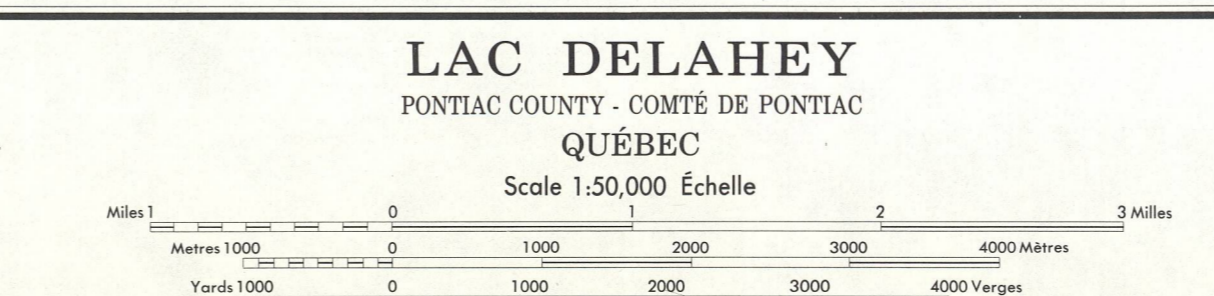
47°15'	31 K/3	31 K/2	31 K/1	47°15'
	31 K/4	31 K/5	31 K/6	
46°45'	31 K/11	31 K/10	31 K/9	46°45'

INDEX TO ADJOINING MAPS OF THE NATIONAL TOPOGRAPHIC SYSTEM

Produced by the SURVEYS AND MAPPING BRANCH, DEPARTMENT OF ENERGY, MINES AND RESOURCES. Issued from annual charts prepared in 1974. Current charts 1975. Information current as of 1975.
 Copies may be obtained from the Canada Map Office, Department of Energy, Mines and Resources, Ottawa, or your nearest map dealer.
 © Canada Copyrights Reserved 1977

Roads:
 hard surface, all weather: pavés, toute saison
 hard surface, all weather: pavés, toute saison
 loose or stabilized surface, all weather: de gravier aggloméré, toute saison
 loose surface, dry weather and unclassified streets: de terre
 cart track: sentier, percée ou portage
 trail, cut line or portage: sentier, percée ou portage

FOR COMPLETE REFERENCE SEE REVERSE SIDE / POUR UNE LISTE COMPLÈTE DES SIGNES, VOIR AU VERSO



CONTOUR INTERVAL 30 METRES
 Élévation: 100 Feet Above Mean Sea Level
 North American Datum 1927
 Transverse Mercator Projection

ÉQUIDISTANCE DES COURBES 30 MÈTRES
 Élévation en pieds au-dessus du niveau moyen de la mer
 Système de référence géodésique nord-américain, 1927
 Projection transverse de Mercator

ÉLABORÉ PAR LA DIRECTION DES LÉVÉS ET DE LA CARTOGRAPHIE, MINISTÈRE DE L'ÉNERGIE, DES MINES ET DES RESSOURCES. Mise à jour à l'aide de renseignements antérieurs publiés en 1974. Révisions des ouvrages en 1975. Renseignements à jour en 1975.
 Ces cartes sont en vente au Bureau des Cartes du Canada, ministère de l'Énergie, des Mines et des Ressources, Ottawa, ou chez le vendeur le plus près.
 © Canada 1977. Tous droits réservés.

LAC DELAHEY
 31 K/15
 ÉDITION 2