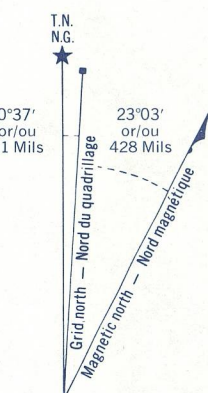




Military users, refer to this map as: **SÉRIE A 741 SÉRIE**  
 Références de cette carte: **MAP 83 K/16 CARTE**  
 pour usage militaire: **EDITION 2 MCE EDITION**



Utiliser le diagramme que pour obtenir les valeurs numériques  
 DÉCLINAISON MOYENNE APPROXIMATIVE  
 AU CENTRE DE LA CARTE EN 1978  
 Variation annuelle décroissante 5.9'

ONE THOUSAND METRE  
 UNIVERSAL TRANSVERSE MERCATOR GRID  
 ZONE 11  
 QUADRILLAGE DE MILLE MÈTRES  
 TRANSVERSE UNIVERSEL DE MERCATOR

GRID ZONE DESIGNATION DESIGNATION DE LA ZONE DE QUADRILLAGE:	11 U
100,000 M. SQUARE IDENTIFICATION IDENTIFICATION DU CARRÉ DE 100,000 M.	NL



REFERENCE POINT CHURCH - E.G. USE (see above) (à voir ci-dessus)  
 POINT DE REPÈRE: Église

EASTING: Road number on grid line immediately to left of point.  
 LONGITUDE EST: Numéro de la ligne de quadrillage immédiatement à gauche du repère.

NORTHING: Road number on grid line immediately below point.  
 LATITUDE NORD: Numéro de la ligne de quadrillage immédiatement en dessous du repère.

GRID REFERENCE: 975884

TABLEAU D'ASSEMBLAGE DU SYSTÈME NATIONAL DE RÉFÉRENCE CARTOGRAPHIQUE

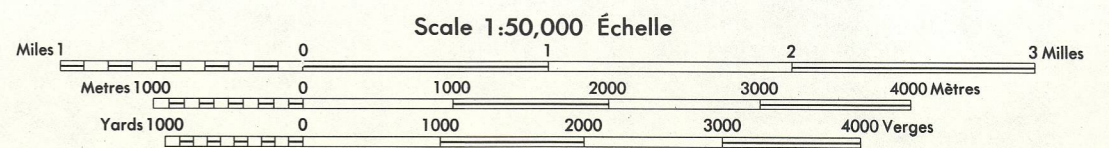
83 N/2	83 N/1	83-0/4
83 N/5	83 K/16	83 N/3
83 K/10	83 K/9	83 N/2

INDEX TO ADDING MAPS OF THE NATIONAL TOPOGRAPHIC SYSTEM

117°00'	117°30'	118°00'
54°45'	55°15'	55°45'

Produced by the SURVEYS AND MAPPING BRANCH, DEPARTMENT OF ENERGY, MINES AND RESOURCES. Updated from aerial photographs taken in 1973. Culture check 15% information correct as of 1978.

**WALLACE RIVER**  
 ALBERTA  
 WEST OF FIFTH MERIDIAN - OUEST DU CINQUIÈME MÉRIDIEN



Roads: Cart track, trail, cut line or portage, or other road.  
 Routes: ou chemin, sentier, percée ou portage, ou autre route.

CONTOUR INTERVAL 50 FEET  
 Élévations in Feet above Mean Sea Level  
 North American Datum 1922  
 Transverse Mercator Projection

EQUIDISTANCE DES COURSES EN PIEDS  
 Élévations en pieds au-dessus du niveau moyen de la mer  
 Système de référence géodésique nord-américain, 1922  
 Projection Transverse de Mercator

WALLACE RIVER  
 83 K/16  
 EDITION 2

Établi par la DIRECTION DES LEVÉS ET DE LA CARTOGRAPHIE. Mise à jour à partir de photos aériennes prises en 1973. Vérification des cultures de 15%. L'information est correcte à 15%.

© Canada Copyrights Reserved 1977

© Canada 1977, tous droits réservés