

Military users refer to this map as: **SÉRIE A 721 SÉRIE MAP 103-1/3 CARTE**
 Références de cette carte: **ÉDITION 2 MCE ÉDITION**
 pour usage militaire:

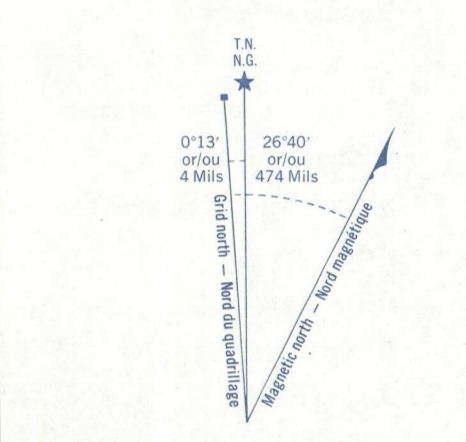
GLOSSARY GLOSSAIRE

Airfield	Terrain d'aviation
Arms	Armes
City Limits	Limites de ville
Crests	Crêtes
Ditch	Fossé
Dumped	Abandonné
Dump	Dépôt
Excavation Pit	Tranchée de dérivation
Gas	Gaz
Garage	Garage
Garage Yard	Terrain de garage
Gate	Porte
Gravel	Gravier
Gravel Pit	Puits de gravier
Kiln	Four
Lakebed	Bénoir
Mine Waste	Débris de mine
Oil Wells	Puits de pétrole
Park	Parc
Patrol Cabin	Cabane de garde-pâturage
Patrol Cabin Home	Foyer de garde-pâturage
Shi Area	Station de ski
Shing Bag	Fondations à fragments
Survey Line	Ligne arpentage
Tank	Reservoir
Water	Eau
Water Road	Chemin d'eau

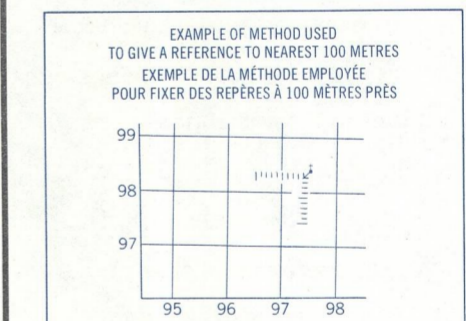
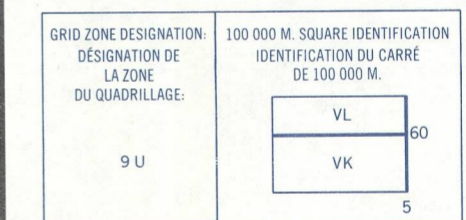
For a complete glossary see reverse side
 Pour un glossaire complet, voir au verso

ABBREVIATIONS ABRÉVIATIONS

Aband.	Abandonné
Cem.	Cimetière
Can.	Canal
Elev.	Élévateur
Tr.	Traverseur
Hosp.	Hôpital
Lat.	Latitude
Micro.	Micro-onde
Man.	Municipalité
Post Office	Bureau de poste
Power House	Centrale électrique
R.C.P.	Royal Canadian Mounted Police
Rail	Chemins de fer
Revol.	Revolutions
Trans. Sta.	Poste de transformateurs
Tree Farm Licence	Licence de sylviculture



ONE THOUSAND METRE
UNIVERSAL TRANSVERSE MERCATOR GRID
ZONE 9
QUADRILLAGE DE MILLE MÈTRES
TRANSVERSE UNIVERSEL DE MERCATOR



REFERENCE POINT
 POINT DE REPÈRE: CHURCH - EGLISE (see above) (voir ci-dessus)

EASTING: Read number on grid line immediately to left of point.
 ABSCISSE: Note le chiffre de la ligne du quadrillage immédiatement à gauche du point.
 Estimate tenth of a square from this line eastward to point.
 Estimer le nombre de dixièmes de carré entre cette ligne et le repère en direction est.

NORTHING: Read number on grid line immediately below point.
 ORDONNÉE: Note le chiffre de la ligne du quadrillage immédiatement en-dessous du repère.
 Estimate tenth of a square from this line northward to point.
 Estimer le nombre de dixièmes de carré entre cette ligne et le repère en direction nord.

CENTRE REFERENCE
 RÉFÉRENCE AU QUADRILLAGE: 9U 55664
 Means centre grid reference: 100 000 metres (328 084 feet)

TABLEAU D'ASSEMBLAGE DU SYSTÈME NATIONAL DE RÉFÉRENCE CARTOGRAPHIQUE

103-1/3	103-1/6	103-1/7
103-1/4	103-1/3	103-1/2
103-1/5	103-1/4	103-1/5

INDEX TO ADJOINING MAPS OF THE NATIONAL TOPOGRAPHIC SYSTEM

ALASTAIR LAKE
 103-1/3
 ÉDITION 2

Produced by the SURVEY'S AND MAPPING BRANCH, DEPARTMENT OF ENERGY, MINES AND TECHNICAL SERVICES, updated from aerial photographs taken in 1977. Contour check 1978. Published in 1981.
 Copies may be obtained from the Canada Map Office, Department of Energy, Mines and Resources, Ottawa, or your nearest map dealer.
 © 1981, Her Majesty the Queen in Right of Canada, Department of Energy, Mines and Resources.

ALASTAIR LAKE
 BRITISH COLUMBIA

Information concerning location and precise elevation of bench marks can be obtained by writing to the Geodetic Survey, Survey and Mapping Branch, Ottawa.

CONVERSION SCALE FOR ELEVATIONS

Metres	0	100	200	300	400
Feet	0	300	600	900	1200

ÉCHELLE DE CONVERSION DES ALTITUDES

Mètres	0	100	200	300	400
Pieds	0	300	600	900	1200

Scale 1:50 000 Échelle

Miles	0	1	2	3	
Kilometres	0	1000	2000	3000	4000
Yards	0	1000	2000	3000	4000

On peut obtenir des renseignements sur le lieu et l'altitude exacte des repères de nivellement en écrivant aux Levés géodésiques, Direction des levés et de la cartographie, Ottawa.

CONTOUR INTERVAL: 100 FEET
 Écartement des courbes: 100 PIEDS
 North American Datum 1957
 Système de référence géodésique nord-américain, 1957
 Projection: Transverse Mercator

Établie par la DIRECTION DES LEVÉS ET DE LA CARTOGRAPHIE, MINISTÈRE DES LEVÉS GÉODÉSIQUES, DES MINES ET DES RESSOURCES, Ottawa, pour 4 copies de photographies aériennes prises en 1977. Vérification des contours en 1978. Publié en 1981.
 Ces cartes sont en vente au Bureau des Cartes du Canada, Ministère de l'Énergie, des Mines et des Ressources, Ottawa, ou chez le marchand le plus proche.
 © 1981, Sa Majesté La Reine du Chef du Canada, Ministère de l'Énergie, des Mines et des Ressources.