



Military users, refer to this map as: **SÉRIE A 721 SÉRIE**
 MAP 93-O/10 CARTE
 Référence de cette carte: **EDITION 3 MCE EDITION**
 pour usage militaire.

GLOSSARY GLOSSAIRE

Airfield	Terrain d'aviation
Area	Arrière
City Limits	Limites de ville
Customs	Douane
Ditch	Fossé
Dugout	Abri souterrain
Dump	Décharge
Filtration Plant	Usine de filtration
Gas	Gaz
Gas Course	Terrain de golf
Junk Yard	Ferraille
Mill	Moulin
Lookout	Belvédère
Mine Waste	Débris de mine
Oil Wells	Puits de pétrole
Park	Parc
Road	Route
Senior Citizens Home	Foyer de l'âge d'or
Ski Area	Station de ski
Stone Pier	Fondations à remblais
Surveyed Line	Ligne arpentée
Tank	Réservoir
Water	Eau
Water Road	Claie de fluvier

For a complete glossary see reverse side
 Pour un glossaire complet, voir le verso

ABBREVIATIONS ABRÉVIATIONS

Aband.	Abandoned	Abandonné	de
Cem.	Cemetery	Cimetière	
Co.	County	Comté	
Elev.	Elevation	Élévation	
Fm.	Form	Forme	
I.R.	Indian Reserve	Réservation indienne	
H.	Hospital	Hôpital	
L.	Lake	Lac	
Micro.	Microcenter	Micro-centre	
Mun.	Municipality	Municipalité	
P.	Post Office	Bureau de poste	
P.H.	Power House	Centrale électrique	
R.C.M.P.	Royal Canadian Mounted Police	Gendarmes Royal Canadien	
Res.	Reservoir	Réservoir	
Tran. Sta.	Transformer Station	Poste de transformateurs	
Trl.	Truck Lane	Licence de spéculature	

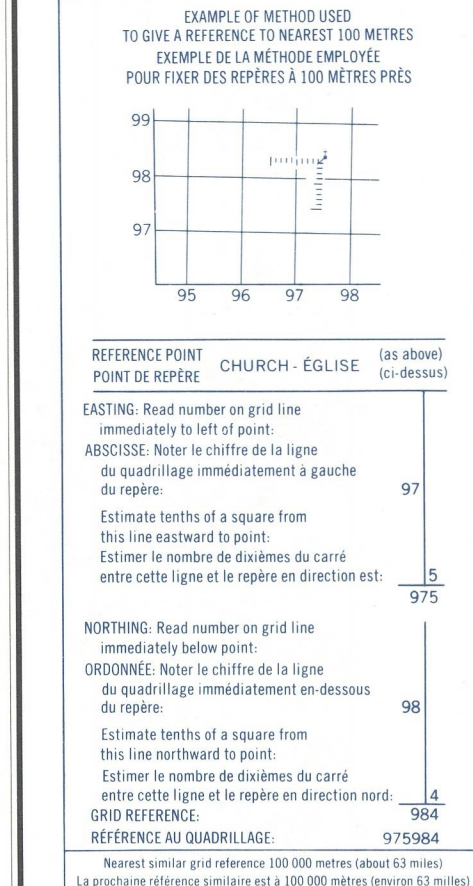
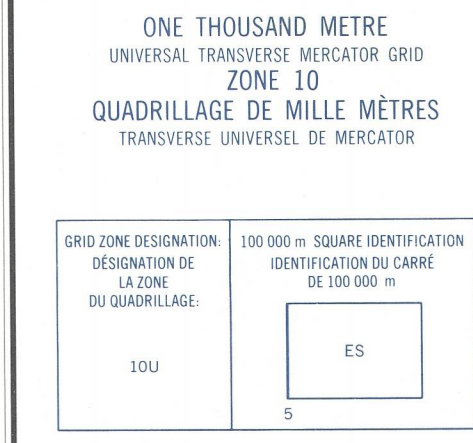
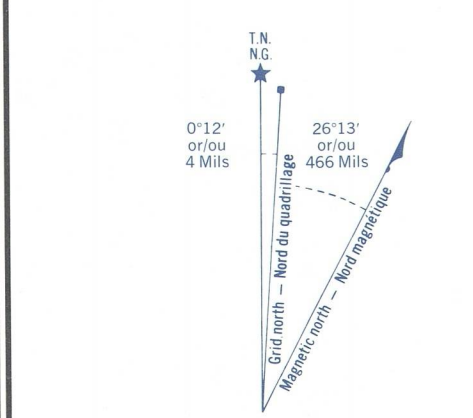


TABLEAU D'ASSEMBLAGE DU SYSTÈME NATIONAL DE RÉFÉRENCE CARTOGRAPHIQUE

123°30'	123°00'	122°30'
56°00'	55°30'	55°00'
93-014	93-015	93-016
93-011	93-010	93-009
93-016	93-017	93-018
55°15'	55°00'	54°45'

INDEX TO ADJOINING MAPS OF THE NATIONAL TOPOGRAPHIC SYSTEM

Produced by the SURVEYS AND MAPPING BRANCH, DEPARTMENT OF ENERGY, MINES AND RESOURCES. Digitized from aerial photographs taken in 1978. Colour check 1978. Publication 1983.

Copies may be obtained from the Canada Map Office, Department of Energy, Mines and Resources, Ottawa, at any reasonable price.

© 1981. Her Majesty the Queen in Right of Canada, Department of Energy, Mines and Resources.

Roads	Routes	dual highway	plus deux 2 voies
hard surface, all weather	route pavée, toute saison	2 lanes	2 voies
hard surface, all weather	route pavée, toute saison	2 lanes	2 voies
loose or stabilized surface, all weather	gravier, aggloméré, toute saison	2 lanes or plus	2 voies ou plus
loose surface, dry weather	de gravier, temps sec	2 lanes or plus	2 voies ou plus
unclassified streets	routes hors classe		
cart track	de terre		
trail, cut line or portage	sentier, percé ou portage		

FOR COMPLETE REFERENCE SEE REVERSE SIDE POUR UNE LISTE COMPLÈTE DES SIGNES, VOIR LE VERSO

**CALLAZON CREEK
 BRITISH COLUMBIA**

Scale 1:50 000 Echelle

Meters 1000 0 1000 2000 3000 4000 Mètres
 Yards 1000 0 1000 2000 3000 4000 Yards

Information concerning location and precise elevation of bench marks can be obtained by using the Canadian, Survey and Mapping Branch, Ottawa.

CONVERSION SCALE FOR ELEVATIONS
 METERS 30 30 10 0 50 100 150 200 250 300 Mètres

ÉCHELLE DE CONVERSION DES ALTITUDES
 FEET 100 100 0 100 200 300 400 500 600 700 800 900 1000 Pieds

CONTOUR INTERVAL 100 FEET
 Élévations in Feet above Mean Sea Level
 North American Datum 1927
 Transverse Mercator Projection

On peut obtenir des renseignements sur le lieu et l'altitude exacte des repères de nivellement en consultant les listes publiées, Direction des levés et de la cartographie, Ottawa.

ÉCHELLE DE CONVERSION DES ALTITUDES
 PIEDS 100 100 0 100 200 300 400 500 600 700 800 900 1000 Pieds

Écart des courbes 100 PIEDS
 Altitudes en pieds
 Système de référence géodésique nord-américain, 1927
 Projection transverse de Mercator

Établie par la DIRECTION DES LEVÉS ET DE LA CARTOGRAPHIE, MINISTÈRE DE L'ÉNERGIE, DES MINES ET DES RESSOURCES. Map à jour à l'échelle de 1:50 000, photographies aériennes prises en 1978. Vérification des couleurs effectuée en 1983.

Les cartes sont en vente au Bureau des Cartes du Canada, Ministère de l'Énergie, des Mines et des Ressources, Ottawa, au tarif le plus bas possible.

© 1981. Sa Majesté La Reine du Chef du Canada, Ministère de l'Énergie, des Mines et des Ressources.

**CALLAZON CREEK
 93-O/10
 EDITION 3**