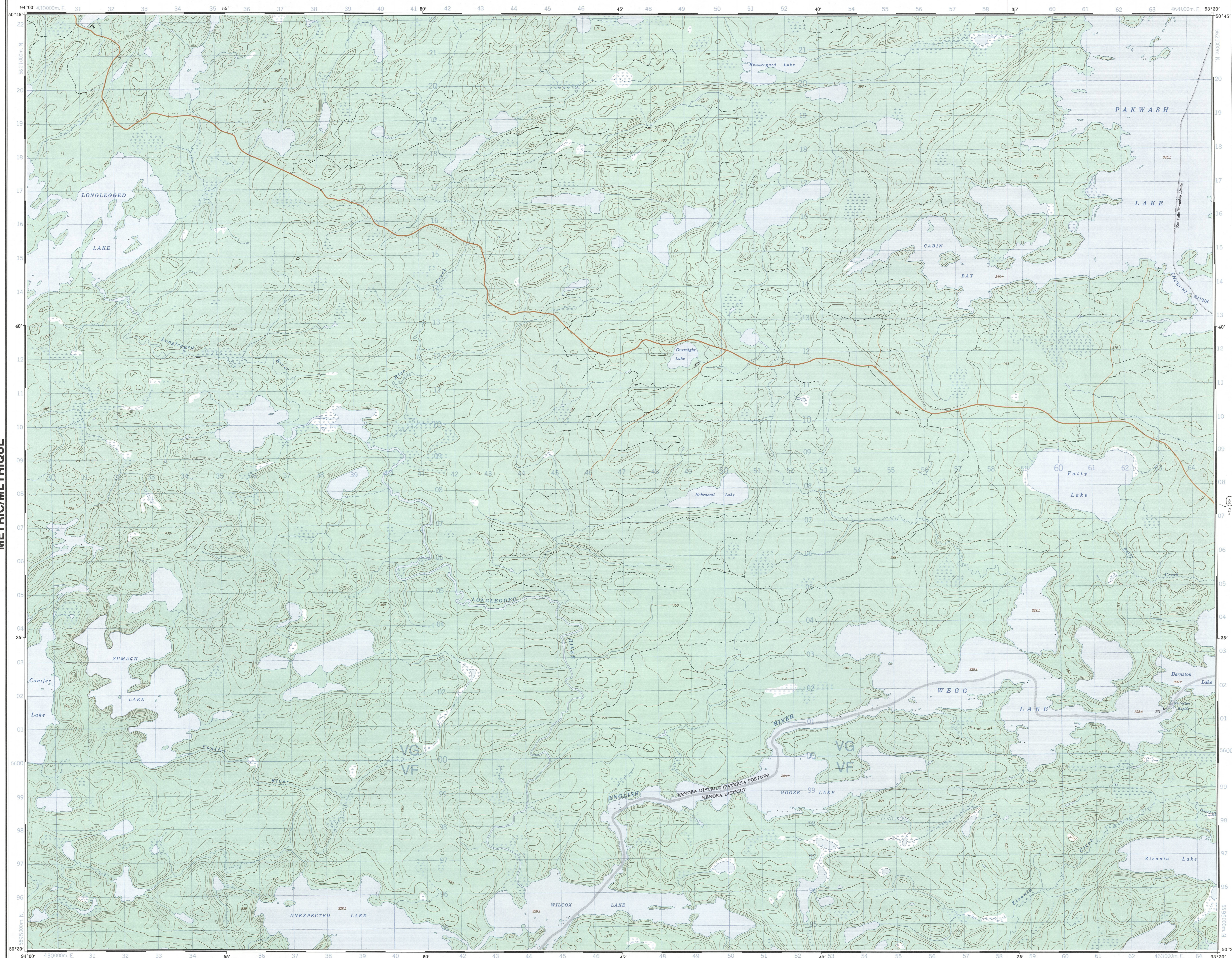


Military users, refer to this map as: **SERIES A 751 SERIE**
Référer de cette carte pour usage militaire: **MAP 52 K/12 CARTE**
EDITION 2 EDITION


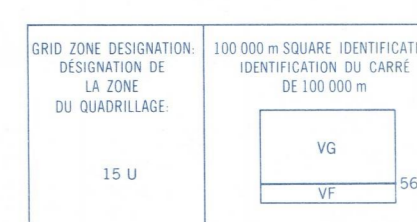
METRIC/MÉTRIQUE

METRIC/MÉTRIQUE



Use diagram only to obtain numerical values
APPROXIMATE MEAN DECLINATION 1991
FOR CENTRE OF MAP
Annual change decreasing 7.7
Utiliser le diagramme pour obtenir des valeurs numériques
DECLINAISON MOYENNE APPROXIMATIVE
AU CENTRE DE LA CARTE EN 1991
Variation annuelle décroissante 7.7

ONE THOUSAND METRE
UNIVERSAL TRANSVERSE MERCATOR GRID
ZONE 15
QUADRILLAGE UNIVERSEL TRANSVERSE DE MERCATOR
DE MILLE MÈTRES



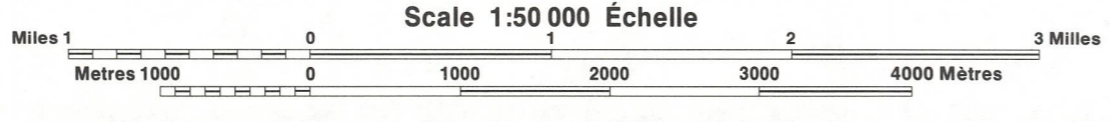
REFERENCE POINT CHURCH - EGLISE (see above)
POINT DE RÉFÉRENCE
EASTING: Read number on grid line immediately to left of point
ABSCISSE: Note le chiffre de la ligne de quadrillage immédiatement à gauche du point
Estimate tenths of a square from this line eastward to point
Estime le nombre de dixièmes de carré entre cette ligne et le repère en direction est
NORTHING: Read number on grid line immediately below point
ORDONNÉE: Note le chiffre de la ligne de quadrillage immédiatement en dessous du point
Estimate tenths of a square from this line northward to point
Estime le nombre de dixièmes de carré entre cette ligne et le repère en direction nord
GRID REFERENCE 977064
RÉFÉRENCE AU QUADRILLAGE 977064
Notes to adjoining Maps of the National Topographic System
Notes d'adjonction de cartes du Système national de référence cartographique

PRODUCED BY THE CANADA CENTRE FOR MAPPING, DEPARTMENT OF ENERGY, MINES AND RESOURCES. INFORMATION CURRENT AS OF 1988. PUBLISHED 1991.
COPIES MAY BE OBTAINED FROM THE CANADA MAP OFFICE, DEPARTMENT OF ENERGY, MINES AND RESOURCES, OTTAWA, OR YOUR NEAREST MAP STORE.
© 1991. HER MAJESTY THE QUEEN IN RIGHT OF CANADA, DEPARTMENT OF ENERGY, MINES AND RESOURCES.

WEGG LAKE
ONTARIO

Roads
loose or stabilized surface, all weather
loose surface, dry weather
unclassified road or street
cart track
rail, cut line or portage

Routes
gravier, aggloméré, toute saison
de gravier, temps sec
route non classée ou rue
de terre
sentier, portage ou portage



Information concerning bench marks and horizontal curve measurements can be obtained from Geomatics Service, Canada Centre for Mapping, Ottawa.
CONVERSION SCALE FOR ELEVATIONS
Mètres 50 100 150 200 250 300
Feet 100 50 0 100 200 300 400 500 600 700 800 900 1000
Elevations in Metres above Mean Sea Level
North American Datum 1987
Transverse Mercator Projection

Pour les renseignements concernant les repères de nivellement et les formes planimétriques, prière de s'adresser à la Division des Services Géomatiques, Centre canadien de cartes, Ottawa.
ÉCHELLE DE CONVERSION DES ALTITUDES
Altitudes en mètres
Système de référence géodésique nord-américain, 1987
Projection transverse de Mercator

WEGG LAKE
52 K/12
EDITION 2 EDITION