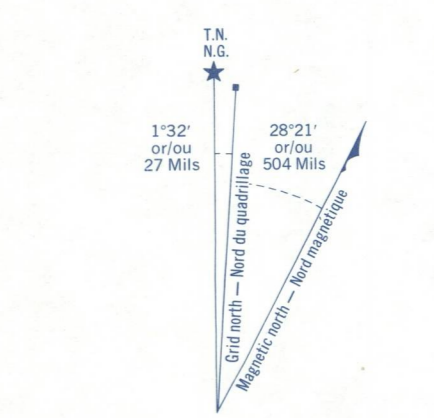
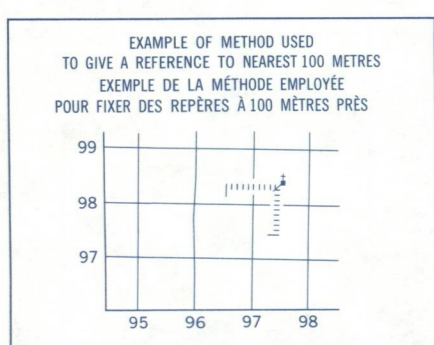
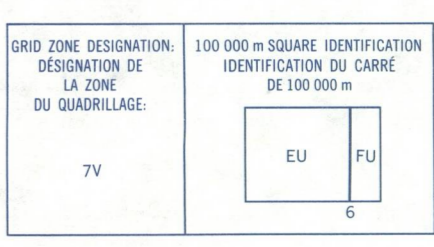


Military users, refer to this map as: Références de cette carte pour usage militaire: SERIES A 722 SERIE MAP 115 G/11 CARTE ÉDITION 2 MCE ÉDITION




Use diagram only to obtain numerical values APPROXIMATE MEAN DECLINATION 1983 FOR CENTRE OF MAP Annual change decreasing 5.2
Utiliser le diagramme que pour obtenir les valeurs numériques DÉCLINAISON MOYENNE APPROXIMATIVE AU CENTRE DE LA CARTE EN 1983 Variation annuelle décroissante 5.2

ONE THOUSAND METRE UNIVERSAL TRANSVERSE MERCATOR GRID ZONE QUADRILLAGE DE MILLE MÈTRES TRANSVERSE UNIVERSEL DE MERCATOR



REFERENCE POINT CHURCH - EGLISE (see above) (ci-dessus)
EASTING: Road number on grid line immediately to left of point. ABSISSÉ: Note le chiffre de la ligne de quadrillage immédiatement à gauche du repère.
Estimate tenths of a square from this line eastward to point. Estimer le nombre de dixièmes du carré entre cette ligne et le repère en direction est: 5
NORTHING: Road number on grid line immediately below point. COTÉ: Note le chiffre de la ligne de quadrillage immédiatement en dessous du repère.
Estimate tenths of a square from this line northward to point. Estimer le nombre de dixièmes du carré entre cette ligne et le repère en direction nord: 4
GRID REFERENCE: 975984
REFFÉRENCE AU QUADRILLAGE: 975984
Nearest similar grid reference 100 000 metres. Le prochain référence similaire est à 100 000 mètres

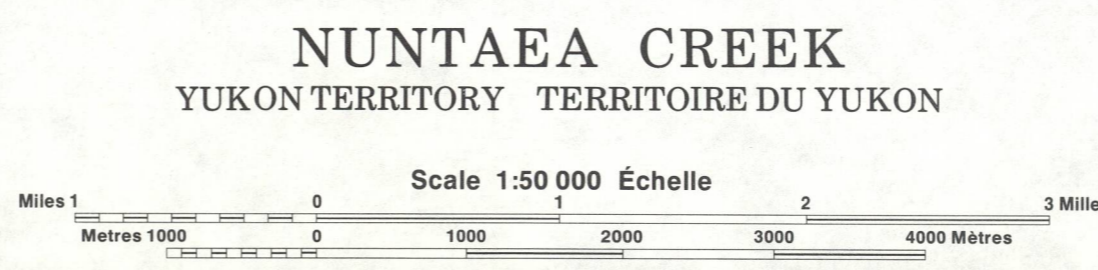


Prepared by the SURVEYS AND MAPPING BRANCH, DEPARTMENT OF ENERGY, MINES AND RESOURCES. Spécialement pour les photographes aériennes prises en 1979. Culture check 1981. Published in 1983.

Copies may be obtained from the Canada Map Office, Department of Energy, Mines and Resources, Ottawa, or your nearest map dealer.

© 1983 Her Majesty the Queen in Right of Canada, Department of Energy, Mines and Resources.

Roads: loose or stabilized surface, all weather: gravier, aggloméré, toute saison; loose surface, dry weather: de gravier, temps sec; undesignated road or street: route non classée ou rue; cart track: de terre; trail, cut line or portage: sentier, percée ou portage.
Routes: loose or more: plus que 2 voies; loose or more: plus que 2 voies; loose or more: plus que 2 voies; loose or more: plus que 2 voies.



Information concerning bench marks and horizontal survey measurements can be obtained from Geodetic Survey, Surveys and Mapping Branch, Ottawa.
CONVERSION SCALE FOR ELEVATIONS
Mètres 30 20 10 0 100 200 300 400
Feet 100 50 0 100 200 300 400

Pour tout renseignement concernant les repères et bornes altimétriques, s'adresser aux levés géodésiques, Direction des levés et de la cartographie, Ottawa.
ÉCHELLE DE CONVERSION DES ALTITUDES
Mètres 30 20 10 0 100 200 300 400
Pieds 100 50 0 100 200 300 400

Établi par la DIRECTION DES LEVÉS ET DE LA CARTOGRAPHIE, MINISTÈRE DE L'ÉNERGIE, DES MINES ET DES RESSOURCES. Mise à jour à l'aide de photographies aériennes prises en 1979. Vérification des contours en 1983. Publié en 1983.
Ces cartes sont en vente au Bureau des Cartes du Canada, Ministère de l'Énergie, des Mines et des Ressources, Ottawa, ou chez le revendeur le plus près.
© 1983, Sa Majesté La Reine du Chef du Canada, Ministère de l'Énergie, des Mines et des Ressources.

NUNTAEA CREEK 115 G/11 ÉDITION 2 ÉDITION
Energy, Mines and Resources Canada Énergie, Mines et Ressources Canada