


Military users, refer to this map as: **SÉRIE A 743 SÈME MAP 63 F/15 CARTE**
 Références de cette carte pour usage militaire: **EDITION 1 MCE EDITON**

GLOSSARY GLOSSAIRE

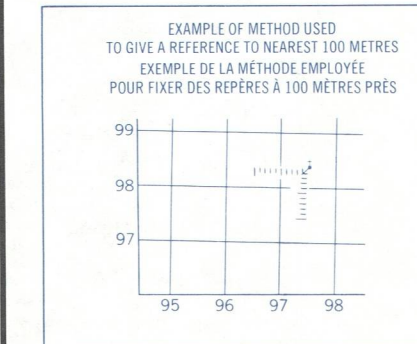
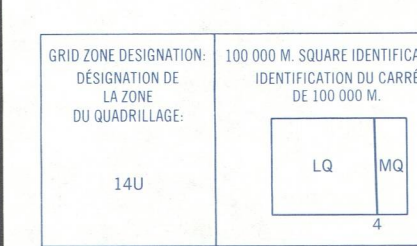
- Airfield Terrain d'aviation
- Area Aire
- City Limits Limites de ville
- Customs Douane
- Ditch Fosse
- Dugout Abri
- Dump Déversoir
- Filtration Plant Usine de filtration
- Gas Gaz
- Gas Cart Terrain de golf
- Jack Yard Ferraille
- Kiosk Kiosque
- Lookout Observatoire
- Mine Waste Débris de mine
- Oil Well Puits de pétrole
- Park Parc
- Pit Puits
- Senior Citizens Home Foyer de l'âge d'or
- Ski Area Station de ski
- String Bag Fondrière à travers
- Surveyed Line Ligne arpentée
- Tank Réservoir
- Water Eau
- Water Road Chemin d'eau

ABBREVIATIONS ABRÉVIATIONS

- Aband. Abandoned Abandonné, ex
- C Cemetery Cimetière
- CO County Comté
- E Elevator Élévateur
- F Ferry Traversier
- IR Indian Reserve Réserve indienne
- H Hospital Hôpital
- L Lot Lot
- Micro Microwave Micro ondes
- Man Municipality Municipalité
- P Post Office Bureau de poste
- PEM Power House Centrale électrique
- PCMP Royal Canadian Mounted Police Gendarmaria Royale Canadienne
- Res. Reservoir Réservoir
- Trans Sta. Transformer Station Poste de transformateurs
- TL Tree Farm License Licence de sylviculture



ONE THOUSAND METRE
 UNIVERSAL TRANSVERSE MERCATOR GRID
 ZONE 14
 QUADRILLAGE DE MILLE MÈTRES
 TRANVERSE UNIVERSAL DE MÉRIDIEN



REFERENCE POINT: CHURCH - EGLISE (see above) (voir ci-dessus)
 EASTING: Road number on grid line immediately to left of point.
 ABSCISSE: Note le chiffre de la ligne de quadrillage immédiatement à gauche du repère.
 NORTHING: Road number on grid line immediately below point.
 ORDONNÉE: Note le chiffre de la ligne de quadrillage immédiatement en dessous du repère.

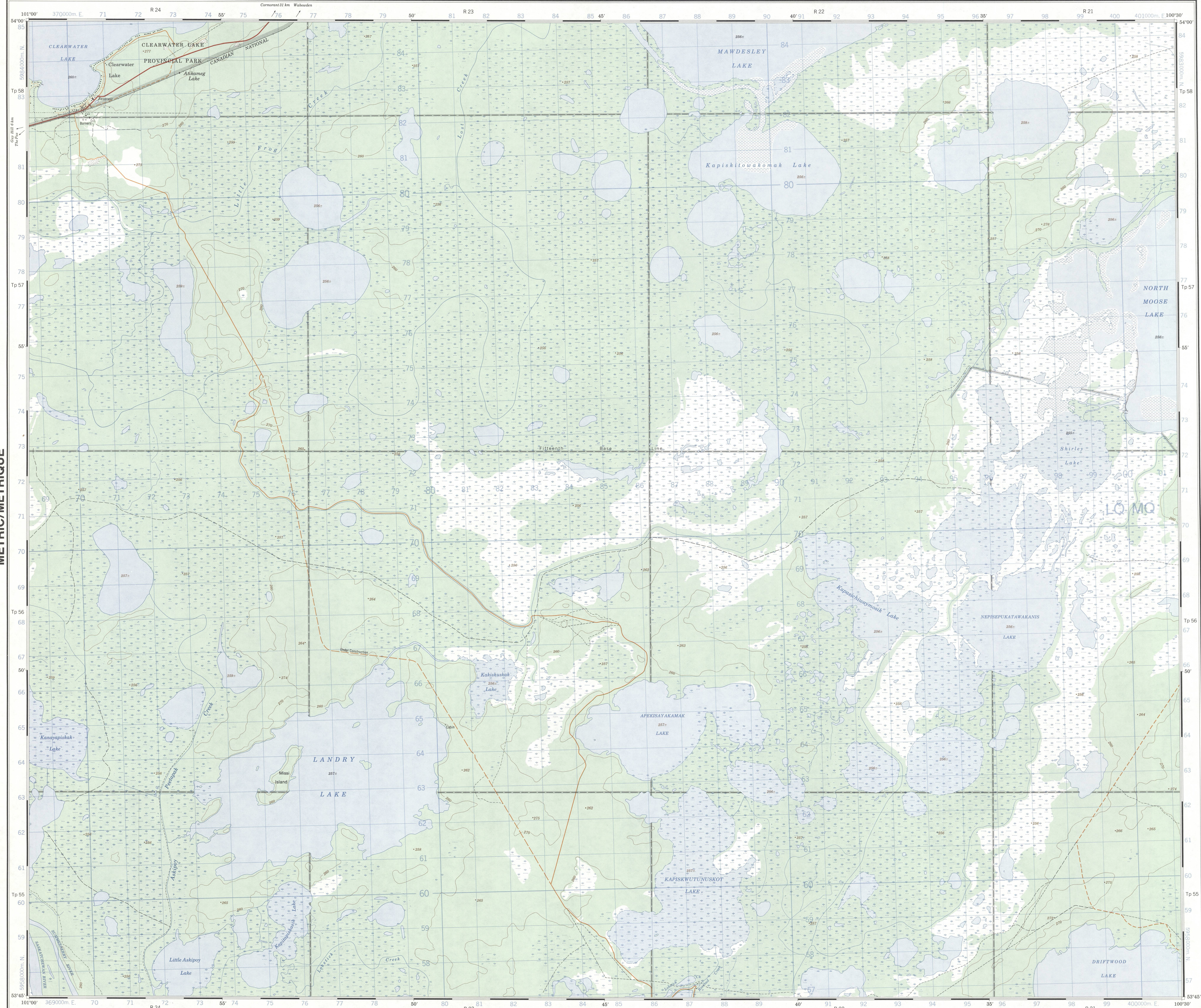
TABLEAU D'ASSIMILATION DU SYSTÈME NATIONAL DE RÉFÉRENCE CARTOGRAPHIQUE

63 K/3	63 K/2	63 K/1
63 F/4	63 F/5	63 F/6
63 F/11	63 F/10	63 F/9

INDEX TO ADDING MAPS OF THE NATIONAL TOPOGRAPHIC SYSTEM

METRIC/MÉTRIQUE

METRIC/MÉTRIQUE



Produced by the SURVEYS AND MAPPING BRANCH, DEPARTMENT OF ENERGY, MINES AND RESOURCES. From aerial photography taken in 1976. Published in 1980. Copies may be obtained from the Canada Map Office, Department of Energy, Mines and Resources, Ottawa, or your nearest map dealer. © 1980. No Majority of Queen in Right of Canada. Department of Energy, Mines and Resources.

- Roads Routes
 - hard surface, all weather pavés, toute saison
 - hard surface, all weather pavés, toute saison
 - loose or stabilized surface, all weather gravier, aggloméré, toute saison
 - loose surface, dry weather de gravier, temps sec
 - unclassified streets rues hors classe
 - cart track voie de terre
 - trail, cut line or portage sentier, parcelle ou portage
- FOR COMPLETE REFERENCE SEE REVERSE SIDE. POUR UNE LISTE COMPLÈTE DES SIGNES, VOIR LE VERSO.

LANDRY LAKE
 MANITOBA
 WEST OF THE PRINCIPAL MERIDIAN - OUEST DU MÉRIDIEN PRINCIPAL
 Scale 1:50 000 Échelle

Miles 1 2 3
 Metres 1000 2000 3000 4000
 Yards 1000 2000 3000 4000

Information concerning location and precise elevation of bench marks can be obtained by writing to the Director, Survey, Geology and Mines Branch, Ottawa, Ontario.

On peut obtenir des renseignements sur le lieu et l'altitude exacte des points de nivellement en écrivant au Directeur, Service des Géologie, des Mines et des Ressources, Ottawa, Ontario.

CONVERSION SCALE FOR ELEVATIONS
 Feet 100 200 300 400 500 600 700 800 900 1000
 Metres 30 60 90 120 150 180 210 240 270 300

ÉCHELLE DE CONVERSION DES ALTITUDES
 Pieds 100 200 300 400 500 600 700 800 900 1000
 Mètres 30 60 90 120 150 180 210 240 270 300

Établi par la DIRECTION DES LÈVES ET DE LA CARTOGRAPHIE, MINISTÈRE DE L'ÉNERGIE, DES MINES ET DES RESSOURCES. À l'aide de photographies aériennes prises en 1976. Publié en 1980. Ces cartes sont en vente au Bureau des Cartes du Canada, Ministère de l'Énergie, des Mines et des Ressources, Ottawa, ou chez le vendeur le plus près. © 1980. Sa Majesté La Reine du Chef du Canada. Ministère de l'Énergie, des Mines et des Ressources.

LANDRY LAKE
 63 F/15
 EDITION 1