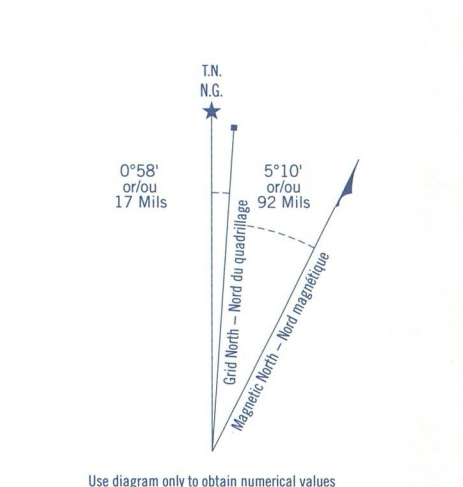


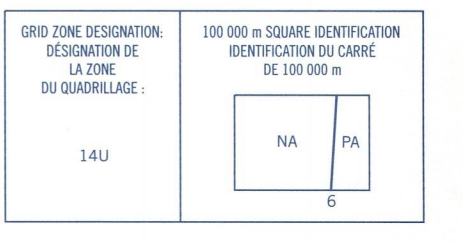
ST LAURENT  
62-1/5  
ÉDITION 4 ÉDITION

Military users, refer to this map as: SÉRIE A 143 SÈNE MAP 62 1/5 CARTE  
Références de cette carte pour usage militaire: ÉDITION 4 M.C.E. ÉDITION

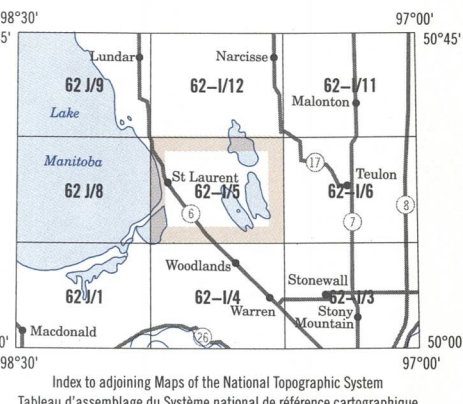
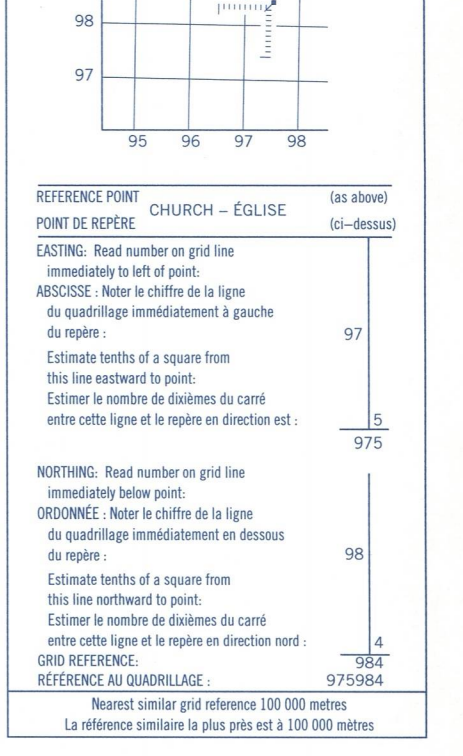


Use diagram only to obtain numerical values approximately. Lire les valeurs numériques approximativement. Lire les valeurs numériques approximativement. Lire les valeurs numériques approximativement.

ONE THOUSAND METRE  
UNIVERSAL TRANSVERSE MERCATOR GRID  
ZONE 14  
QUADRILLAGE UNIVERSAL TRANSVERSE DE MÉRIDIEN  
DE MILLE MÈTRES



EXAMPLE OF METHOD USED TO OBTAIN NUMERICAL VALUES FROM THIS MAP. EXEMPLE DE LA MÉTHODE EMPLOYÉE POUR OBTENIR LES VALEURS NUMÉRIQUES DE CE CARTON.



LOCAL DEALER DÉTAILLANT LOCAL

SOURCES:  
Geomatics Survey Division  
Beach marks, horizontal survey monuments and coordinate conversion

SOURCES:  
Division des levés géodésiques  
Repères d'ajustement, bornes géodésiques et conversion de coordonnées

PRODUCED BY THE CANADA CENTRE FOR MAPPING, NATURAL RESOURCES CANADA, INFORMATION CURRENT AS OF 1996.  
CARTES ÉLABORÉES PAR LE BUREAU DES CARTES DU CANADA, OTTAWA, ONTARIO, EN 1996. L'ÉTAT DES DONNÉES EST CELUI DE 1996. HER MAJESTY THE QUEEN IN RIGHT OF CANADA.

We welcome your comments.  
Just phone us at 1-800-465-MAPS.

ST LAURENT  
MANITOBA  
WEST OF PRINCIPAL MERIDIAN OUEST DU MÉRIDIEN PRINCIPAL  
Scale 1:50 000 Échelle

CONVERSION SCALE FOR ELEVATIONS		ÉCHELLE DE CONVERSION DES ALTITUDES	
Meters	0 50 100 150 200 250 300 Mètres	Feet	100 200 300 400 500 600 700 800 900 1000 Pieds
CONTOUR INTERVAL 10 METRES Elevations in Meters above Mean Sea Level Bords des courbes: 10 M Topographie: Niveau au-dessus du Niveau Moyen de la Mer		CONTOUR INTERVAL 10 METRES Altitudes in Meters Système de courbes: 10 M Topographie: Niveau au-dessus du Niveau Moyen de la Mer	
Conversion: 1 Meter = 3.28084 Feet Conversion: 1 Foot = 0.3048 Meter		Conversion: 1 Meter = 3.28084 Feet Conversion: 1 Foot = 0.3048 Meter	

ÉTABLI PAR LE CENTRE CANADIEN DE CARTOGRAPHIE, RESSOURCES NATURELLES CANADA, RENDUEMENT À JOUR EN 1996. PUBLIÉE EN 1996.  
CES CARTES SONT EN VENTE AU BUREAU DES CARTES DU CANADA, OTTAWA, ONTARIO, OU CHEZ LE Vendeur LE PLUS PRÈS.

Nous apprécions vos commentaires.  
Téléphonez-nous au 1-800-465-6277.

