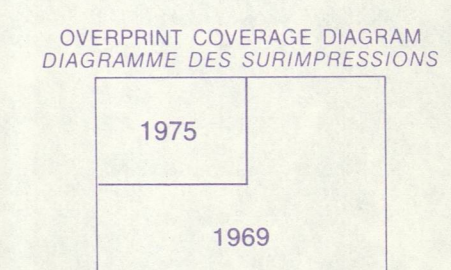


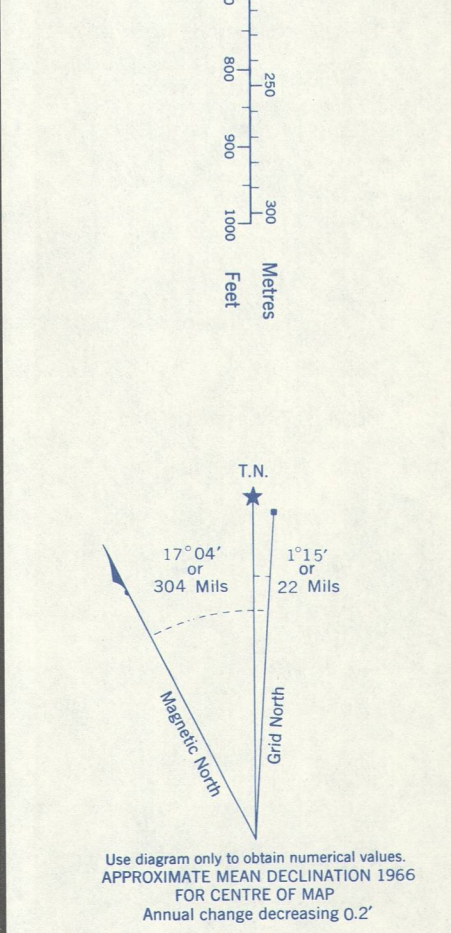
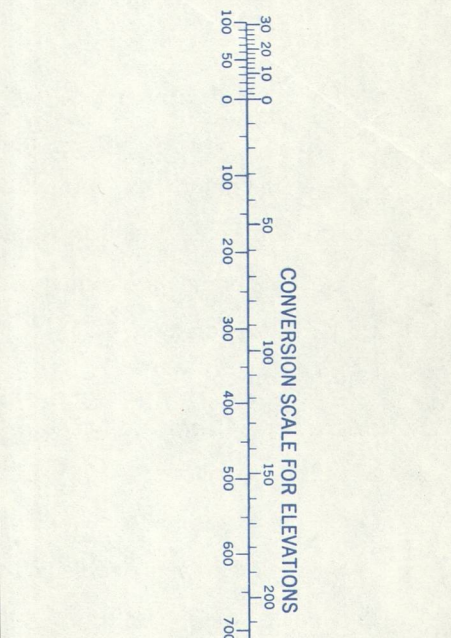
Military users, refer to this map as: Références de la carte pour usage militaire.

Sheet No.	31 H/14
Map No.	31 H/14
Series	A 761
Scale	1:50,000
Edition	6
Year	1975

ROADS - ROUTES  
 hard surface - route  
 loose surface - de gravel  
 cart track - de terre  
 trail - sentier  
 Detonations - Submersions



Overprint information is current to the dates shown in the diagram. L'information surimprimée est valable jusqu'aux dates qui figurent dans le diagramme.



ONE THOUSAND METRE UNIVERSAL TRANSVERSE MERCATOR GRID ZONE 18

GRID ZONE DESIGNATION	18 T
100,000 M. SQUARE IDENTIFICATION	XF

EXAMPLE OF METHOD USED TO OBTAIN A REFERENCE TO NEAREST 100 METRES. THE FOLLOWING GRID REFERENCE IS A SAMPLE LINE AND DOES NOT REFER TO A POINT ON THIS MAP.

REFERENCE POINT CHURCH (see above)

EASTING: Road number on grid line immediately to the east. Estimate number of a square from the line nearest to point. 97 5

NORTHING: Road number on grid line immediately below point. Estimate number of a square from the line nearest to point. 98 4

EXAMPLE MILITARY GRID REFERENCE: 97584

Nearest similar grid reference 100,000 metres (about 32 miles)

TABLEAU D'ASSEMBLAGE DU SYSTÈME NATIONAL DE RÉFÉRENCE CARTOGRAPHIQUE

31 H/13	31 H/14	31 H/15
31 H/12	31 H/14	31 H/16

INDEX TO ADJOINING MAPS OF THE NATIONAL TOPOGRAPHIC SYSTEM

Product, 1965, by THE SURVEYS AND MAPPING BRANCH, DEPARTMENT OF ENERGY, MINES AND RESOURCES, from aerial photography taken in 1964. Printed 1969.

Updated by the MAPPING AND CHARTING ESTABLISHMENT, DEPARTMENT OF NATIONAL DEFENCE. Overprinted 1976.

CAUTION: The overprinting to update this map has been compiled from best available plans and aerial photography. The information has not been field checked and is therefore subject to interpretation errors.

Roads	Routes	Gravel	Gravel	Gravel
hard surface, all weather	route pavée, toute saison	gravier, toute saison	gravier, toute saison	gravier, toute saison
loose surface, all weather	route non pavée, toute saison	gravier aggloméré, toute saison	gravier aggloméré, toute saison	gravier aggloméré, toute saison
loose surface, dry weather and unclassified streets	route non pavée, temps sec et routes non classées	gravier, temps sec et routes non classées	gravier, temps sec et routes non classées	gravier, temps sec et routes non classées
cart track	route de terre	sentier ou portage	sentier ou portage	sentier ou portage
trail or portage	sentier ou portage			

FOR COMPLETE REFERENCE SEE REVERSE SIDE. POUR UNE LISTE COMPLÈTE DES SIGNES, VOIR AU VERSO.

**VERCHÈRES QUÉBEC**

Scale 1:50,000 Échelle

Contours Interval 25 Feet  
 Contours interval 25 Pieds

North American Datum 1983  
 Transverse Mercator Projection

Some names on this map are not yet official. Corrections or additions are invited by the Survey and Mapping Branch.

Certain names on this map are not yet official. Corrections or additions are invited by the Survey and Mapping Branch.

MISE EN GARDE: Les données surimprimées sur cette carte pour la mettre à jour ont été compilées dans nos bureaux à partir des meilleurs plans disponibles et de photographies aériennes. L'information n'a pas été vérifiée sur le terrain et est donc sujette à des erreurs d'interprétation.

Ces cartes sont en vente au Bureau de distribution des cartes, Ministère de l'Énergie, des Mines et des Ressources, Ottawa.

Revisée par le SERVICE DE LA CARTOGRAPHIE DU MINISTÈRE DE LA DÉFENSE NATIONALE. Surimpression de 1976.

**SUPERSEDED EDITION**  
**VERCHÈRES**  
 31 H/14  
 EDITION 6