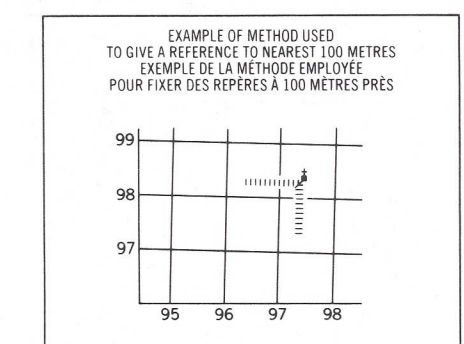
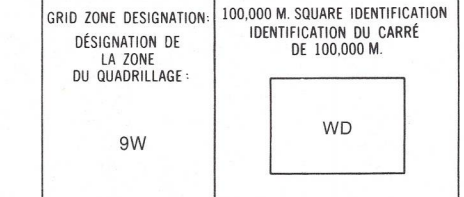



LEGEND - LÉGENDE

| | |
|--|---|
| ROADS AND RELATED FEATURES | ROUTES ET OUVRAGES CONNEXES |
| HARD SURFACE, ALL WEATHER | SURFACE PAVÉE, TOUTES SAISONS |
| LOOSE SURFACE | GRAVIER |
| CART TRACK, WINTER ROAD OR ROAD UNDER CONSTRUCTION | CHEMIN DE TERRE, D'HIVER OU ROUTE EN CONSTRUCTION |
| TRAIL, CUT LINE, PORTAGE | SENTIER, PERCÉE, PORTAGE |
| BUILT-UP AREA | AGGLOMÉRATION |
| RAILWAY, SIDING, STATION, STOP | CHEMIN DE FER, VOIE D'ÉVÈTEMENT, GARE, ARRÊT |
| BRIDGE | PONT |
| SEAPLANE BASE, ANCHORAGE | HYDROAÉROPORT, MOULAGE |
| LANDMARK FEATURES | POINTS DE REPÈRE |
| HOUSE, BARN | MANSION, GRANGE |
| CHURCH, SCHOOL | ÉGLISE, ÉCOLE |
| POST OFFICE | BUREAU DE POSTE |
| HISTORICAL SITE | LIEU HISTORIQUE |
| TOWERS, FIRE, RADIO | TOURS; FEU, RADIO |
| WELL, OIL, GAS | PUIIS; PÉTROLE, GAZ |
| TANK, OIL, GASOLINE, WATER | RÉSERVOIR; PÉTROLE, ESSENCE, EAU |
| TELEPHONE LINE | LIGNE TÉLÉPHONIQUE |
| POWER TRANSMISSION LINE | LIGNE DE TRANSPORT D'ÉNERGIE |
| MINE | MINE |
| CUTTING, EMBANKMENT | DÉBLAI, REMBLAI |
| GRAVEL PIT | GRAVIER |
| BOUNDARIES AND SURVEY CONTROL | FRONTIÈRES ET POINTS DE RÉFÉRENCES |
| INTERNATIONAL, PROVINCIAL, BOUNDARY MONUMENT | INTERNATIONALE, PROVINCIALE, BORNE FRONTIÈRE |
| COUNTY, DISTRICT | COMTÉ, DISTRICT |
| TOWNSHIP, PARISH, SURVEYED - UNSURVEYED | CANTON, PAROISSE - ARPENTÉE - NON ARPENTÉE |
| TOWNSHIP, DLS - SURVEYED, UNSURVEYED | TOWNSHIP, ATC-ARPENTÉE, NON ARPENTÉE |
| MUNICIPALITY | MUNICIPALITÉ |
| INDIAN RESERVE, PARK, ETC. | RÉSERVE INDIENNE, PARC, ETC. |
| HORIZONTAL SURVEY POINT | REPÈRE PLANIMÉTRIQUE |
| BENCH MARK WITH ELEVATION | REPÈRE DE NIVELLEMENT AVEC COTE |
| SPOT ELEVATION, PRECISE, LAND, WATER | POINT COTE, PRÉCIS; SUR TERRE, SUR L'EAU |
| DRAINAGE AND RELATED FEATURES | DRAINAGE ET OUVRAGES CONNEXES |
| STREAM, SHORELINE, INDEFINITE | COURS D'EAU, RIVE; IMPRÉCISE |
| DIRECTION OF FLOW | DIRECTION DU COURANT |
| LAKE, INTERMITTENT LAKE | LAC, LAC INTERMITTENT |
| FLOODING LAND | TERRAIN INONDÉ |
| MARSH, SWAMP, WOODS | MARAIS, MARÉCAGE (BOISÉ) |
| DRY RIVER BED WITH CHANNELS | LIT DE COURS D'EAU TARI AVEC CHENAUX |
| SAND, ABOVE, IN WATER | SABLE, AU DESSUS, DANS L'EAU |
| STRING BOG | MARÉCAGE EN ENCLAVE |
| TUNDRA, PONDS, POLYGONS | TOUNDRA; ETANGS, SOLS POLYGONAUX |
| RAPIDS, FALLS, RAPIDS | RAPIDES, CHUTES, RAPIDES |
| FORESHORE FLATS | ESTRANS |
| ROCK | ROCHE |
| DAM | BARRAGE |
| WHARF | QUAI |
| DITCH | FOSSÉ |
| RELIEF FEATURES | RELIEF |
| CONTOURS | COURBES DE NIVEAU APPROXIMATIVES |
| APPROXIMATE CONTOURS | COURBES DE NIVEAU APPROXIMATIVES |
| DEPRESSION CONTOUR | COURBE DE CUVETTE |
| SPOT ELEVATION, APPROXIMATE, LAND, WATER | POINT COTE, APPROXIMATIF; SUR TERRE, SUR L'EAU |
| ESKER | ESKER |
| PINGO | PINGO |
| SAND, SAND DUNES | SABLE, DUNES |
| PALSA BOG | PALSE |
| WOODED AREA | RÉGION BOISÉE |
| CLEARED AREA | RÉGION DÉBOISÉE |




REFERENCE POINT CHURCH - EGLISE (as shown) (ci-dessus)

EASTING: Read number on grid line immediately to left of point.
LONGITUDE EST: Note the chiffre de la ligne du quadrillage immédiatement à gauche du point.
 Estimate tenths of a square from this line eastward to point.
 Estimer le nombre de dixièmes du carré entre cette ligne et le repère en direction est: 95

NORTHING: Read number on grid line immediately below point.
LATITUDE NORD: Note la chiffre de la ligne du quadrillage immédiatement en dessous du repère.
 Estimate tenths of a square from this line northward to point.
 Estimer le nombre de dixièmes du carré entre cette ligne et le repère en direction nord: 96

GRID REFERENCE SAMPLE 964
 ÉCHANTILLON DU QUADRILLAGE 975964

Nearest similar grid reference 100,000 metres (about 63 miles) Le plus proche référence similaire est à 100,000 mètres (environ 63 miles)



ONE THOUSAND METRE UNIVERSAL TRANSVERSE MERCATOR GRID ZONE 9 QUADRILLAGE DE MILLE MÈTRES UNIVERSEL TRANSVERSE DE MERCATOR

| | | |
|----------|----------|---------|
| 106-1/11 | 106-1/10 | 106-1/9 |
| 106-1/6 | 106-1/7 | 106-1/8 |
| 106-1/3 | 106-1/2 | 106-1/1 |

THE 1975 MAGNETIC BEARINGS (887 mils) **EAST OF GRID NORTH.**
ANNUAL CHANGE DECREASING 5.2'
GRID NORTH is 0°14' (4 mils) **EAST OF TRUE NORTH** for centre of map.
Le repère magnétique en 1975 est à 38°38' (887 mils) EST DU NORD DU QUADRILLAGE.
VARIATION ANNUELLE DÉCROISSANTE 5.2'
NORD DU QUADRILLAGE est 0°14' (4 mils) **à l'est du NORD GÉOGRAPHIQUE** au centre de la carte.

PRODUCED BY SURVEYS AND MAPPING BRANCH, DEPARTMENT OF ENERGY, MINES AND RESOURCES, OTTAWA, 1975.
 COPIES MAY BE OBTAINED FROM THE CANADA MAP OFFICE, DEPARTMENT OF ENERGY, MINES AND RESOURCES, OTTAWA, OR YOUR NEAREST MAP DEALER.
 © CANADA COPYRIGHTS RESERVED 1975.

CONTOUR INTERVAL: 25 FEET
 ÉLEVATIONS IN FEET ABOVE MEAN SEA LEVEL
 NORTH AMERICAN DATUM 1927
 TRANSVERSE MERCATOR PROJECTION

FORT GOOD HOPE
 DISTRICT OF MACKENZIE
 NORTHWEST TERRITORIES

Scale 1:50,000 Échelle

Miles 0 1 2 3
 Metres 1000 2000 3000 4000
 Yards 1000 2000 3000 4000

EQUIDISTANCE DES COURBES: 25 PIEDS
 ÉLEVATIONS EN PIEDS AU-DESSUS DU NIVEAU MOYEN DE LA MER
 SYSTÈME DE RÉFÉRENCE GÉODÉSIQUE NORD-AMÉRICAIN 1927
 PROJECTION TRANSVERSE DE MERCATOR

ÉTABLI PAR LA DIRECTION DES LEVÉS ET DE LA CARTOGRAPHIE, MINISTÈRE DE L'ÉNERGIE, DES MINES ET DES RESSOURCES, OTTAWA, EN 1975.
 CES CARTES SONT EN VENTE AU BUREAU DES CARTES DU CANADA, MINISTÈRE DE L'ÉNERGIE, DES MINES ET DES RESSOURCES, OTTAWA, OU CHEZ LE VENDEUR LE PLUS PRÈS.
 © CANADA 1975. TOUS DROITS RÉSERVÉS

