



PRODUCED BY THE CENTRE FOR TOPOGRAPHIC INFORMATION
 NATIONAL RESOURCES CANADA, INFORMATION DOCUMENT AS OF
 1996. ROAD NETWORK, BOUNDARIES AND TOPONYMS
 CURRENT AS OF 1996. PUBLISHED 1999.

© 1999. HER MAJESTY THE QUEEN IN RIGHT OF CANADA.

FOR ALL COMMENTS OR QUESTIONS CONCERNING MAPS,
 PLEASE CALL 1-800-465-8577.

FOR ALL QUESTIONS CONCERNING DIGITAL DATA, PLEASE CALL
 1-800-661-2638.

SOURCES:
 Geodesy: Survey Division
 Road network, horizontal survey monuments and
 coordinate coverage

Roads:	Roads:	— dual highway	— one way 1 lane
hard surface:	hardiment dur	— gravel/grass	— gravier/gramin
loose or stabilized surface, all weather:	gravier, aggloméré, terre saison.	— 2 lanes or more	— 2 voies ou plus
loose surface, dry weather:	gravier, temps sec	— 2 lanes or more	— 2 voies ou plus
stabilized road:	stabilisé	— 2 lanes or more	— 2 voies ou plus
vehicle track:	chemin de terre	— 2 lanes or more	— 2 voies ou plus
trail, cut line or path:	sentier, sentier au portage	— 2 lanes or more	— 2 voies ou plus

FOR COMPLETE REFERENCE SEE REVERSE SIDE. POUR UNE LECTURE COMPLETE DES SYMBOLES, VOIR AU VERSO

KINCARDINE
 ONTARIO

Scale 1:50 000 Échelle

Kilomètres 1 0 1 2 3 4 Kilomètres
 Miles 1 0 1 2 3 Miles

CONVERSION SCALE FOR ELEVATIONS
 Metres 30 20 10 0 50 100 150 200 250 300 Mètres
 Feet 100 50 0 100 200 300 400 500 600 700 800 900 1000 Pieds

ÉCHELLE DE CONVERSION DES ALTITUDES
 Mètres 30 20 10 0 50 100 150 200 250 300 Mètres
 Feet 100 50 0 100 200 300 400 500 600 700 800 900 1000 Pieds

CONTOUR INTERVAL TO METRES
 Elevations in Metres above Mean Sea Level
 North America Datum 1983

ÉQUIDISTANCE DES COUBRES 10 MÈTRES
 Altitudes en mètres
 Nord-Amérique 1983

PROJECTION TRANSVERSE DE MÉRIDIEN
 Système de référence géodésique nord-américain 1983

PROJECTION TRANSVERSE DE MÉRIDIEN
 Système de référence géodésique nord-américain 1983

SOURCES:
 Division des levés géodésiques
 Bureau de recensement, données altimétriques
 et conversion de coordonnées

ÉTABLI PAR LE CENTRE D'INFORMATION TOPOGRAPHIQUE
 RESSOURCES CANADA, INFORMATION DOCUMENT A JOUR EN
 1996. PUBLIÉE EN 1999.

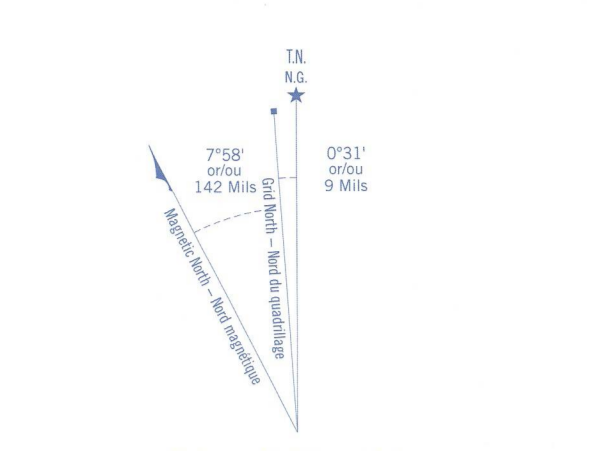
© 1999. SA MAJESTÉ LA REINE DU CHEF DU CANADA.

POUR TOUT COMMENTAIRE OU TOUTE QUESTION CONCERNANT
 LES CARTES 41 A/4, TÉLÉPHONER AU 1-800-465-8577.

POUR TOUTE QUESTION CONCERNANT LES DONNÉES
 NUMÉRIQUES, PÉRIÉ DE TÉLÉPHONER AU 1-800-661-2638.

Military users
 refer to this map as:
 Référence de cette carte
 pour usage militaire

SERIES A 751 SERIE
 MAP 41 A/4 CARTE
 ÉDITION 5 ÉDITION

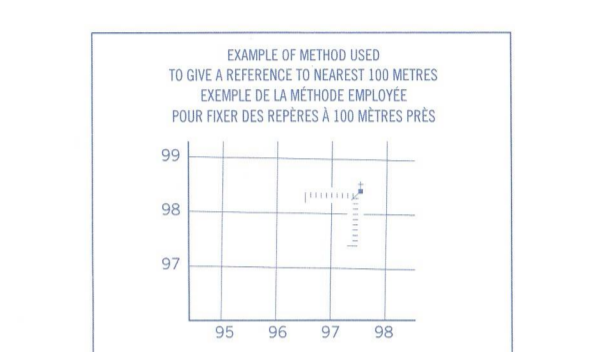
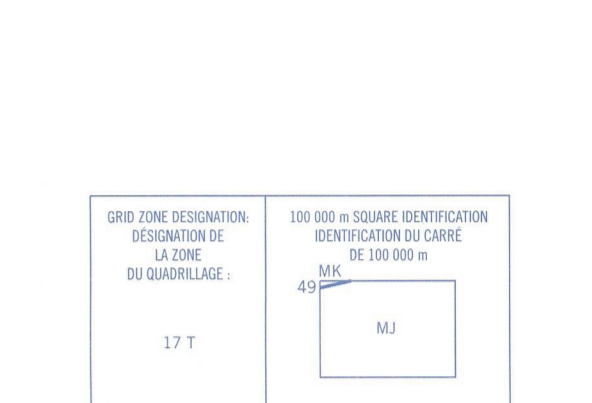


GRID ZONE DESIGNATION
 DESIGNATION DE LA ZONE
 DU QUADRILLAGE

17 T

100 000 x SQUARE IDENTIFICATION
 IDENTIFICATION DU CARRÉ
 DE 100 000 MÈTRES

17 T MJ



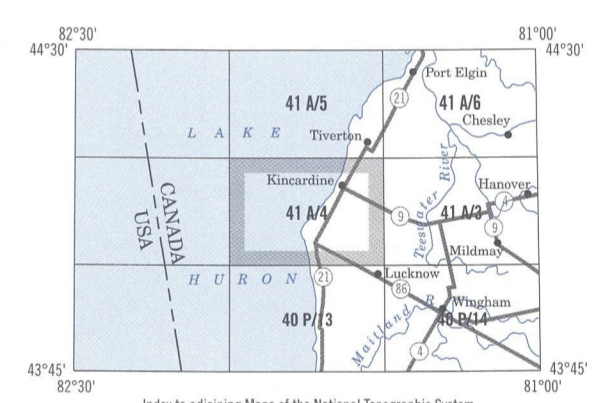
REFERENCE POINT CHURCH - EGLISE (see above)

POINT DE RÉFÉRENCE ÉGLISE (voir ci-dessus)

GRID: Read number on grid line horizontally to left of point.
ARRÊTÉ: Read the letter on the line of quadrillage immediately to the right of the point.
 Estimate north of a square from this line eastward to the point.
 Estimer le nombre de carrés de carte entre cette ligne et le point en direction est.

NORTHING: Read number on grid line horizontally below point.
ORDONNÉE: Read the letter on the line of quadrillage immediately to the right of the point.
 Estimate north of a square from this line westward to the point.
 Estimer le nombre de carrés de carte entre cette ligne et le point en direction ouest.

GRID REFERENCE: 17 T MJ
 The reference combines the grid zone and the 100 000 metres reference.



LOCAL DEALER DÉTAILLANT LOCAL

NRCAN TOPOGRAPHIC MAPS
 LES CARTES TOPOGRAPHIQUES DE RCN

KINCARDINE
 41 A/4

SCALE 1:50 000 ÉCHELLE

